



UBICACIÓN GEOGRÁFICA

Provincia: (18) CORRIENTES

Depto: (063) GENERAL PAZ

Fracción: 01

Radio: 01

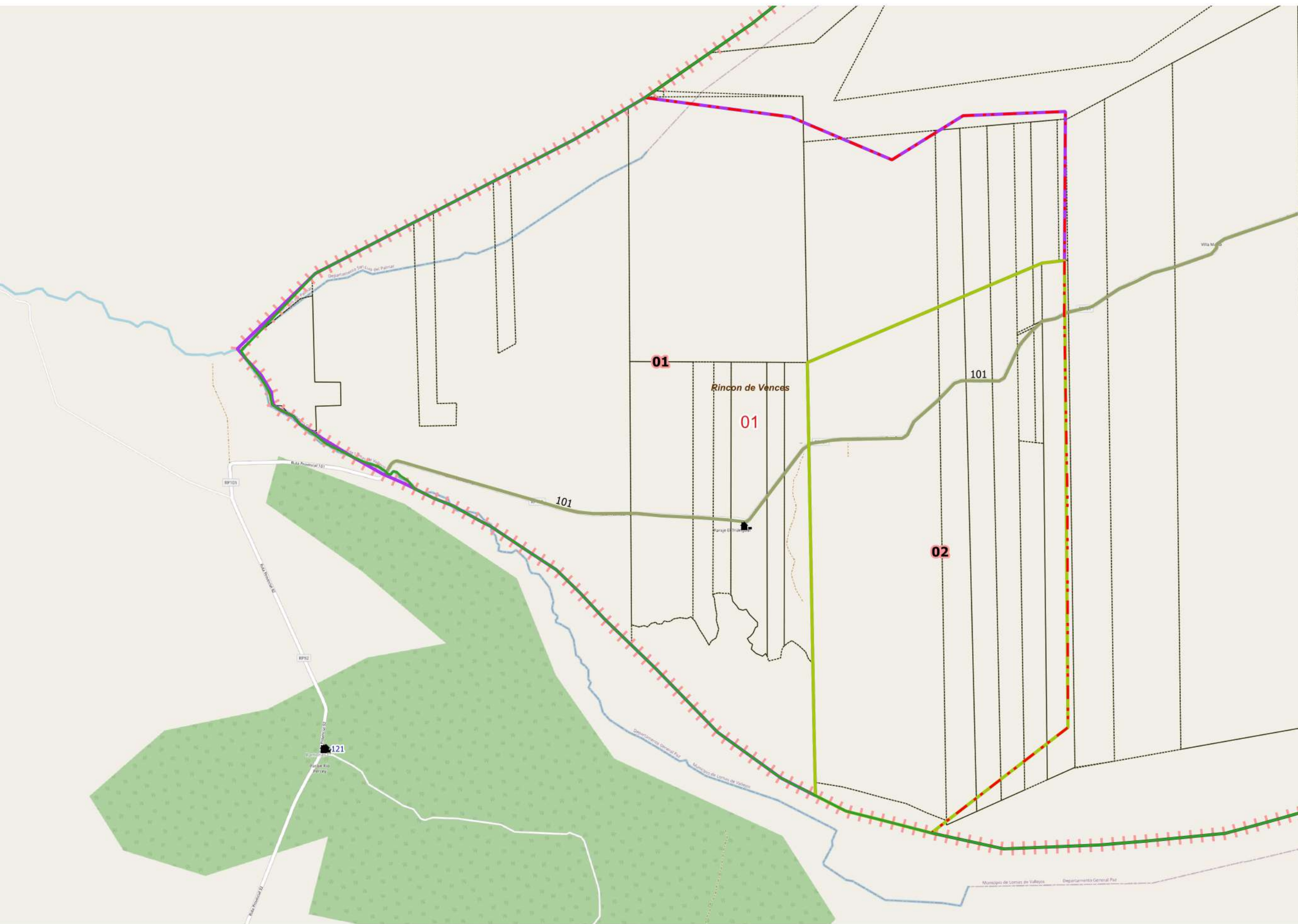
LEYENDA

- Límite de Departamentos
- Fracciones
- Radio Urbano
- Radio Rural o Mixto
- Envolverte de Localidades (NO CENSAR Dentro)
- Límite de Municipios
- Parcelas Catastrales
- Parajes: Nombre
- Localidades: Nombre
- Escuelas: N°
- Viviendas Colectivas (RELEVAR)
- Red Vial
- Pavimento
- Ripio
- Suelo Seleccionado
- Tierra

Imagen de Fondo:
OSM Standard / Google Satellite

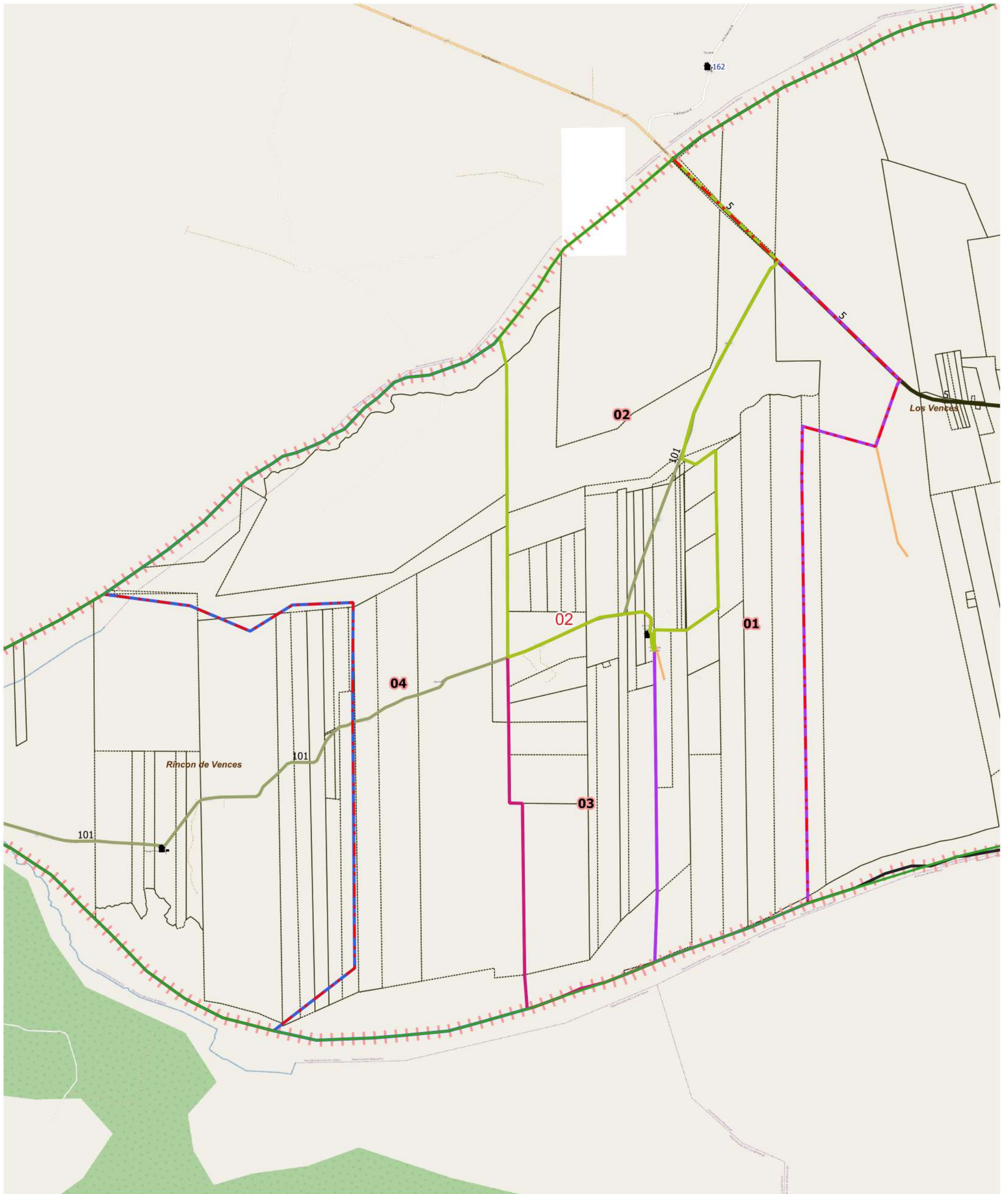
Escala 1:37200
POSGAR94 / Faja 6 - EPSG:22186

Fuente: DPE - INDEC
Elaborado por: DPE - INDEC
Coordinación del Sistema
Geoestadístico
Fecha de Elaboración: 2022



DESCRIPCIÓN

- 01
- 02



LEYENDA	Límite de Fracción	Envoltentes de Localidades (NO CENSAR Dentro)	Parajes: Nombres	Escuelas: N°	Red Vial Pavimento	Red Vial Suelo Selecc.	Límite de Municipios	Imagen de Fondo: OSM Standard / Google Satellite
	Límite de Radio	Localidades: Nombre	Viviendas Colectivas	Ripio	Tierra	Parcelas Catastrales		

DESCRIPCIÓN

- 01
- 02
- 03
- 04

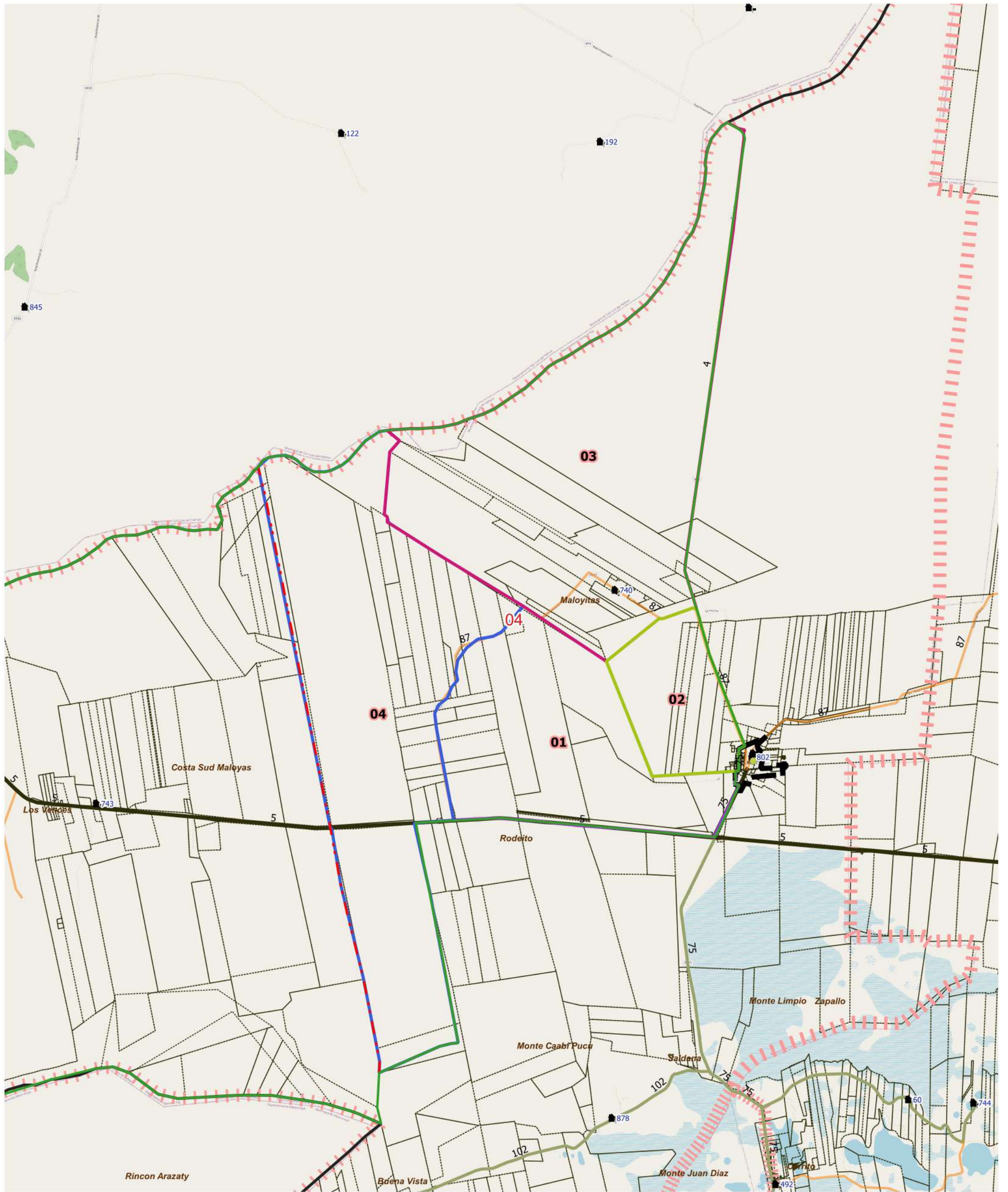


LEYENDA		Red Vial		Red Vial		Límite de Municipios	
	Límite de Fracción		Pavimento		Suelo Seleccionado		Límite de Municipios
	Límite de Radio		Ripio		Tierra		Límite de Municipios
	Envoltorios de Localidades (NO CENSAR Dentro)		Escuelas: N°		Viviendas Colectivas		Parcelas Catastrales
	Localidades: Nombre		Escuelas: N°		Viviendas Colectivas		Parcelas Catastrales
	Parajes: Nombres		Escuelas: N°		Viviendas Colectivas		Parcelas Catastrales

Imagen de Fondo: OSM Standard / Google Satellite

DESCRIPCIÓN

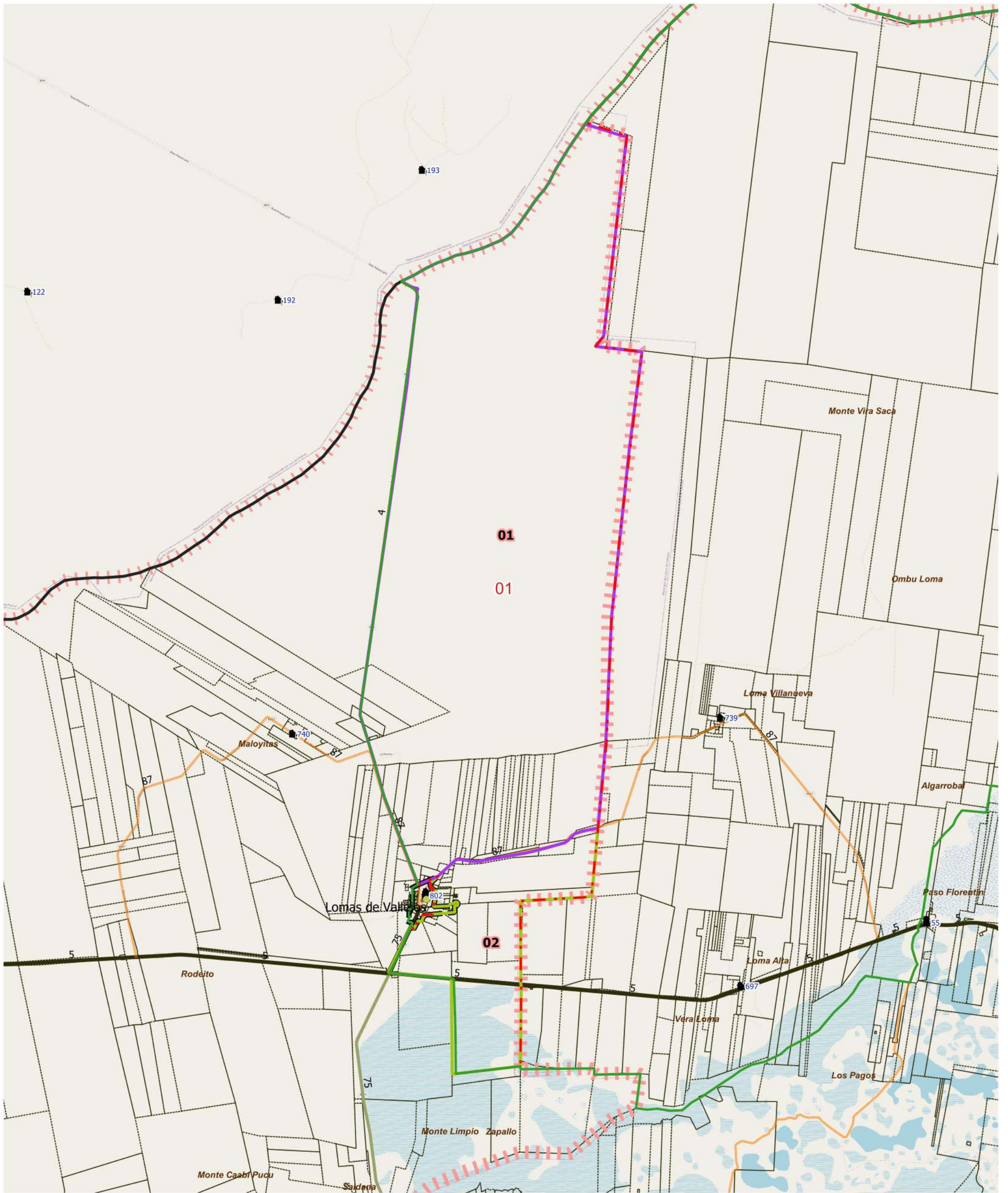
01 02 03



LEYENDA	Límite de Fracción	Envoltentes de Localidades (NO CENSAR Dentro)	Parajes: Nombres	Escuelas: N°	Red Vial	Red Vial	Límite de Municipios	Imagen de Fondo: OSM Standard / Google Satellite
	Límite de Radio	Localidades: Nombre	Viviendas Colectivas	Pavimento	Suelo Seleccionado	Ripio	Parcelas Catastrales	
				Tierra	Tierra			

DESCRIPCIÓN

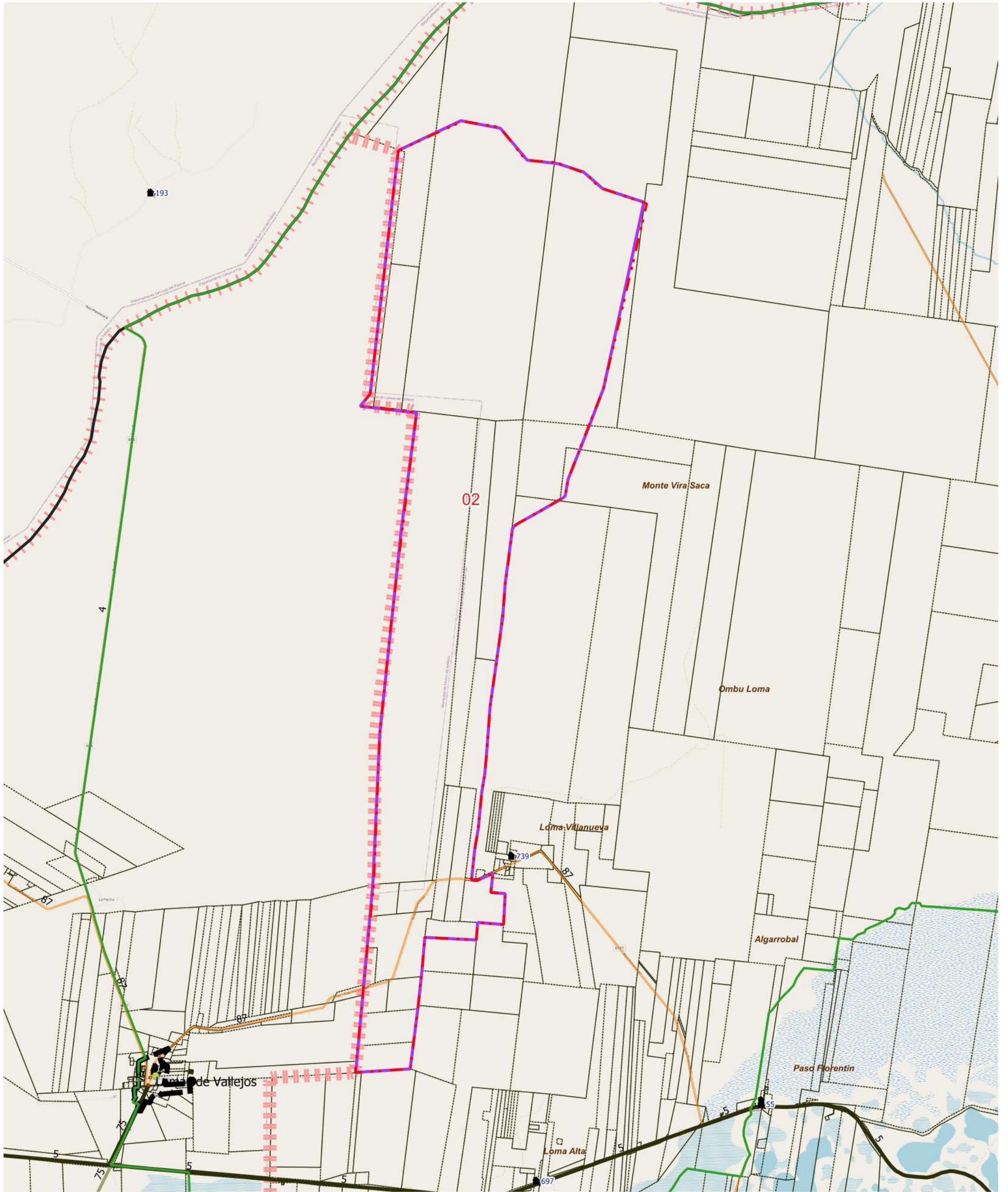
- 01
- 02
- 03
- 04



LEYENDA	Límite de Fracción	Envoltorios de Localidades (NO CENSAR Dentro)	Parajes: Nombres	Escuelas: N°	Red Vial	Red Vial	Límite de Municipios	Imagen de Fondo: OSM Standard / Google Satellite
	Límite de Radio	Localidades: Nombre	Viviendas Colectivas	Pavimento	Suelo Seleccionado	Parcelas Catastrales		
				Ripio	Tierra			

DESCRIPCIÓN

01 02



LEYENDA	Envolveres de Localidades (NO CENSAR Dentro)	Parajes: Nombres	Escuelas: N°	Red Vial	Red Vial	Límite de Municipios	Imagen de Fondo: OSM Standard / Google Satellite
Límite de Fracción	Localidades: Nombre	Viviendas Colectivas	Escuelas: N°	Pavimento	Suelo Seleccionado	Límite de Municipios	
Límite de Radio			Escuelas: N°	Ripio	Tierra	Parcelas Catastrales	

DESCRIPCIÓN

01



UBICACIÓN GEOGRÁFICA

Provincia: (18) CORRIENTES

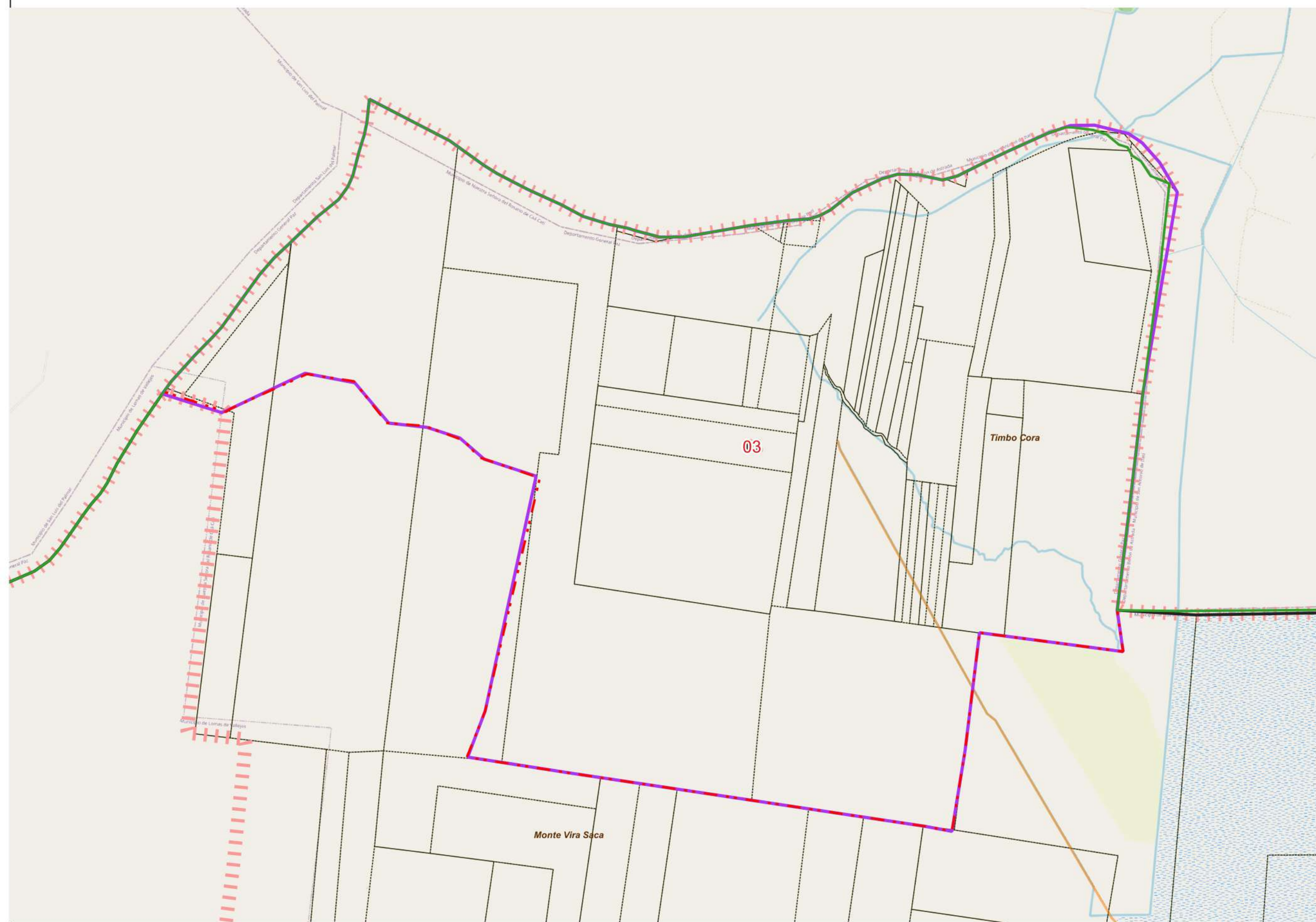
Depto: (063) GENERAL PAZ

Fracción: 02

Radio: 03

LEYENDA

- Límite de Departamentos
- Fracciones
- Radio Urbano
- Radio Rural o Mixto
- Envolverte de Localidades (NO CENSAR Dentro)
- Límite de Municipios
- Parcelas Catastrales
- Parajes: Nombre
- Localidades: Nombre
- Escuelas: N°
- Viviendas Colectivas (RELEVAR)
- Red Vial
- Pavimento
- Ripio
- Suelo Seleccionado
- Tierra
- Imagen de Fondo:
OSM Standard / Google Satellite



DESCRIPCIÓN

01

Escala 1:69600
POSGAR94 / Faja 6 - EPSG:22186

Fuente: DPE - INDEC
Elaborado por: DPE - INDEC
Coordinación del Sistema
Geoestadístico
Fecha de Elaboración: 2022



UBICACIÓN GEOGRÁFICA

Provincia: (18) CORRIENTES

Depto: (063) GENERAL PAZ

Fracción: 02

Radio: 04

LEYENDA

-  Límite de Departamentos
-  Fracciones
-  Radio Urbano
-  Radio Rural o Mixto
-  Envolverte de Localidades (NO CENSAR Dentro)
-  Límite de Municipios
-  Parcelas Catastrales
- Parajes: Nombre
-  Localidades: Nombre
-  Escuelas: N°
-  Viviendas Colectivas (RELEVAR)
- Red Vial
 -  Pavimento
 -  Ripio
 -  Suelo Seleccionado
 -  Tierra
- Imagen de Fondo:
OSM Standard / Google Satellite

Escala 1:73400
POSGAR94 / Faja 6 - EPSG:22186

Fuente: DPE - INDEC
Elaborado por: DPE - INDEC
Coordinación del Sistema
Geoestadístico
Fecha de Elaboración: 2022

DESCRIPCIÓN

 01



UBICACIÓN GEOGRÁFICA

Provincia: (18) CORRIENTES

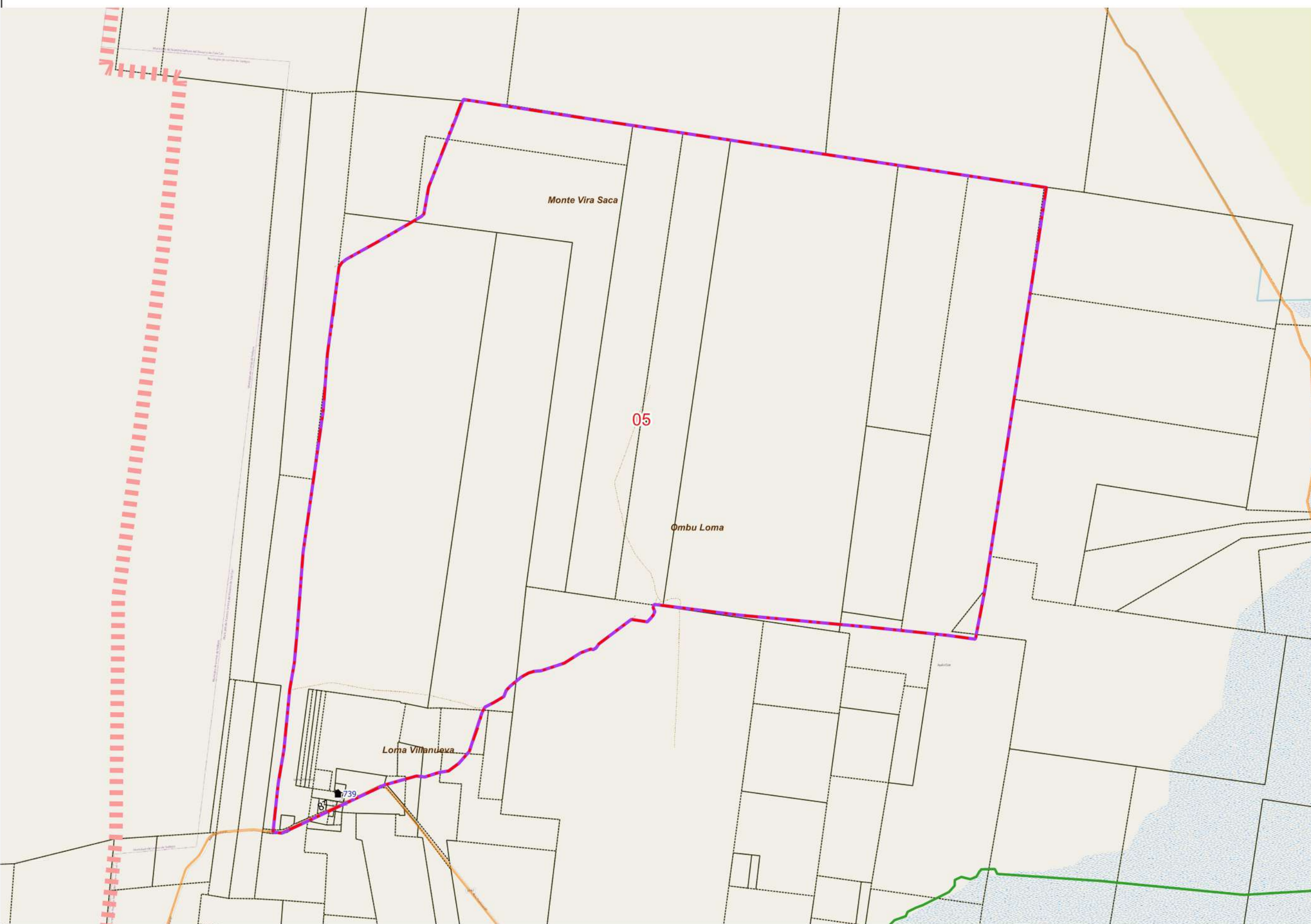
Depto: (063) GENERAL PAZ

Fracción: 02

Radio: 05

LEYENDA

- Límite de Departamentos
- Fracciones
- Radio Urbano
- Radio Rural o Mixto
- Envolverte de Localidades (NO CENSAR Dentro)
- Límite de Municipios
- Parcelas Catastrales
- Parajes: Nombre
- Localidades: Nombre
- Escuelas: N°
- Viviendas Colectivas (RELEVAR)
- Red Vial
 - Pavimento
 - Ripio
 - Suelo Seleccionado
 - Tierra
- Imagen de Fondo:
OSM Standard / Google Satellite



DESCRIPCIÓN

01

Escala 1:54700
POSGAR94 / Faja 6 - EPSG:22186

Fuente: DPE - INDEC
Elaborado por: DPE - INDEC
Coordinación del Sistema
Geoestadístico
Fecha de Elaboración: 2022



UBICACIÓN GEOGRÁFICA

Provincia: (18) CORRIENTES

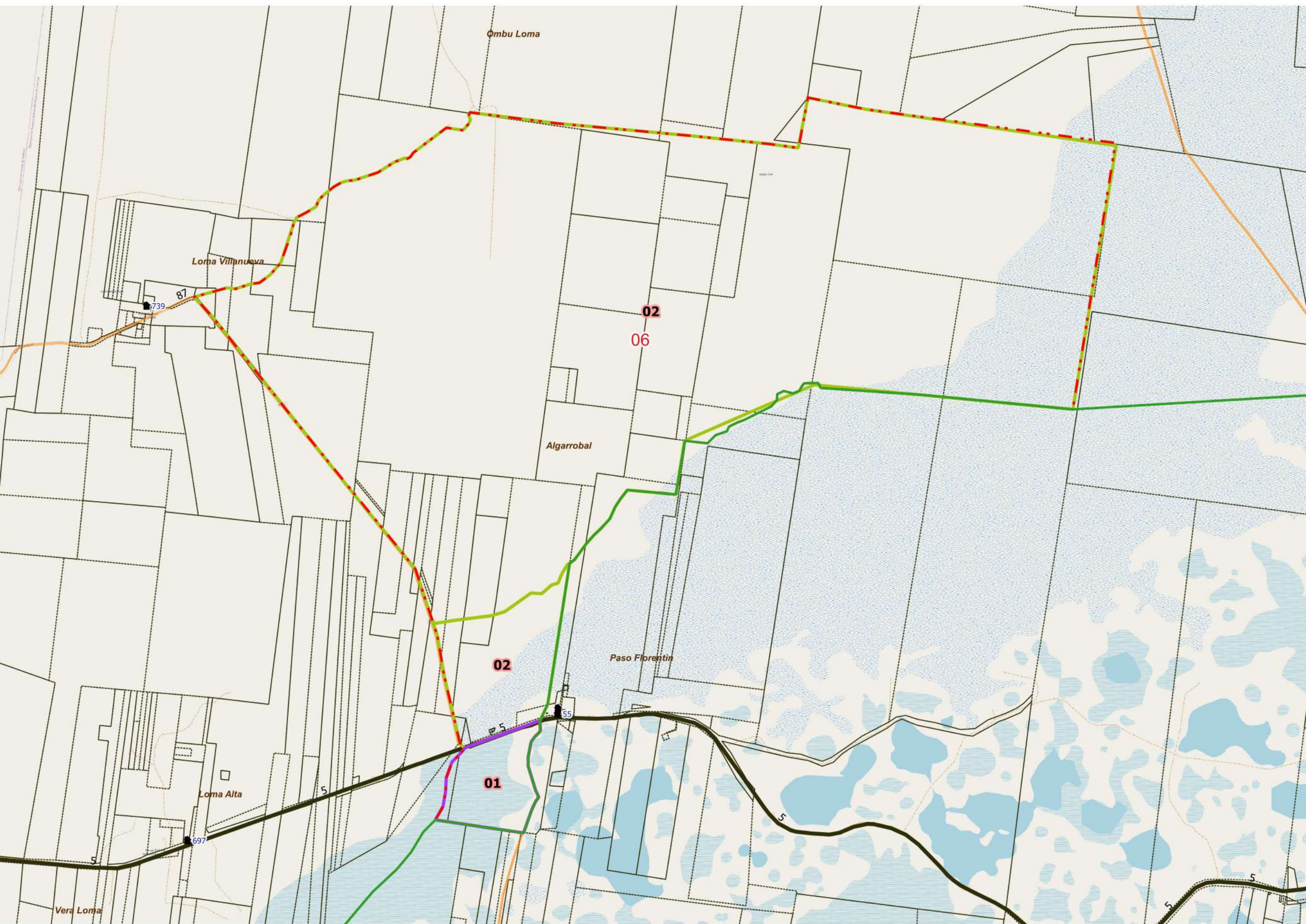
Depto: (063) GENERAL PAZ

Fracción: 02

Radio: 06

LEYENDA

- Límite de Departamentos
- Fracciones
- Radio Urbano
- Radio Rural o Mixto
- Envolverte de Localidades (NO CENSAR Dentro)
- Límite de Municipios
- Parcelas Catastrales
- Parajes: Nombre
- Localidades: Nombre
- Escuelas: N°
- Viviendas Colectivas (RELEVAR)
- Red Vial
- Pavimento
- Ripio
- Suelo Seleccionado
- Tierra
- Imagen de Fondo:
OSM Standard / Google Satellite

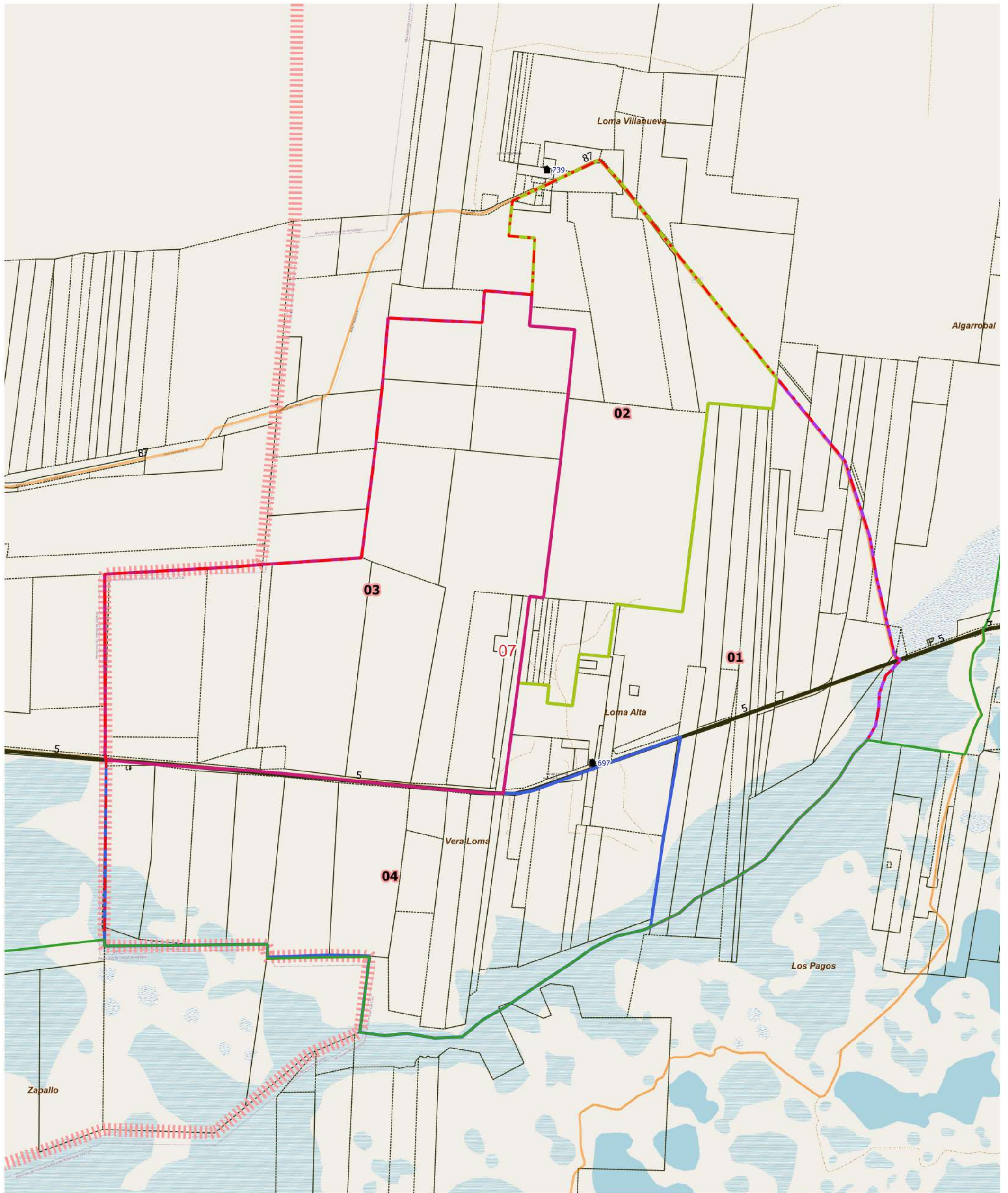


DESCRIPCIÓN

- 01
- 02

Escala 1:53600
POSGAR94 / Faja 6 - EPSG:22186

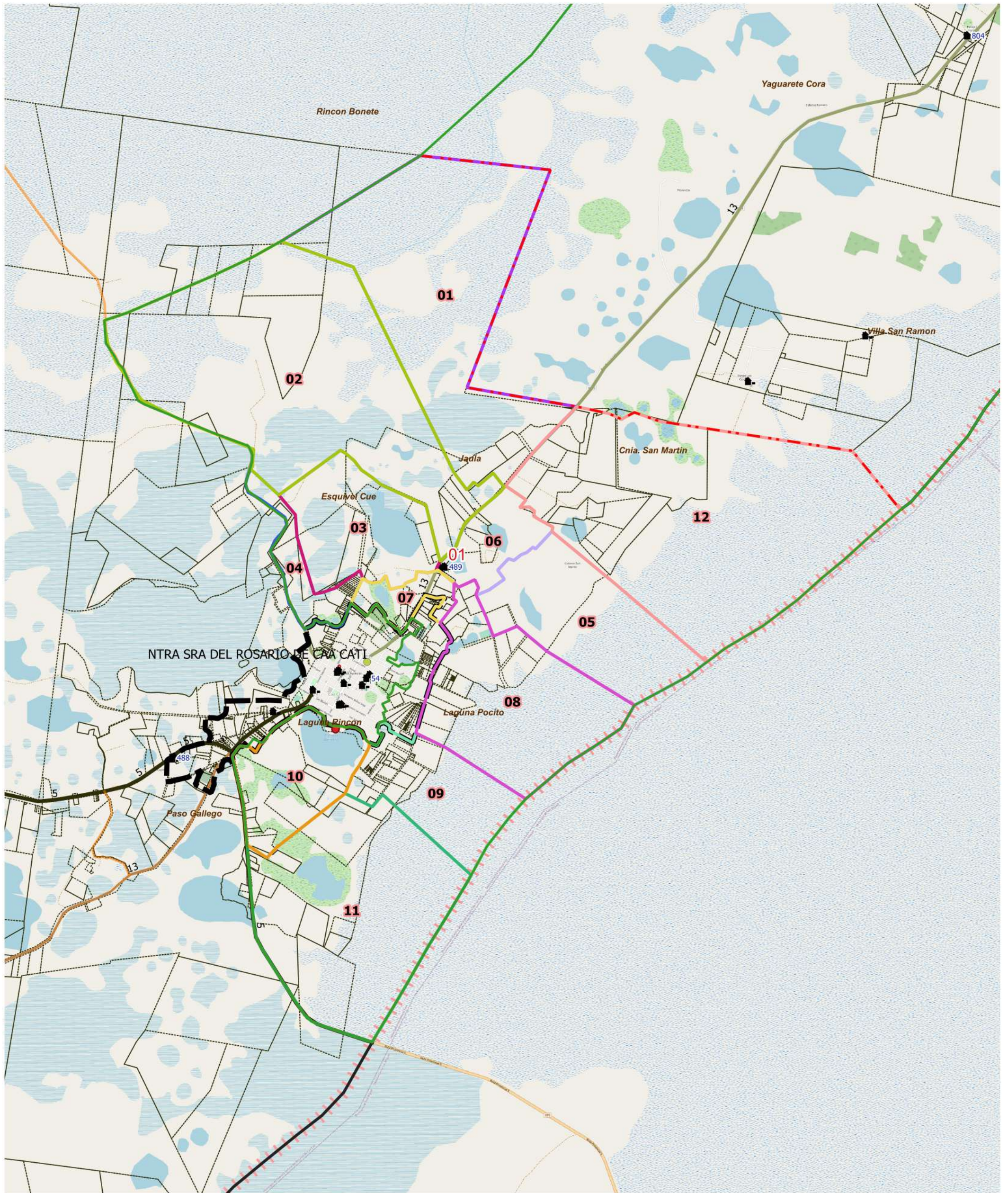
Fuente: DPE - INDEC
Elaborado por: DPE - INDEC
Coordinación del Sistema
Geoestadístico
Fecha de Elaboración: 2022



LEYENDA	Envolveres de Localidades (NO CENSAR Dentro)	Parajes: Nombres	Escuelas: N°	Red Vial	Red Vial	Límite de Municipios	Imagen de Fondo: OSM Standard / Google Satellite
Límite de Fracción	Localidades: Nombre	Viviendas Colectivas	Suelo Seleccionado	Tierra	Límite de Radio	Parcelas Catastrales	
Ripio							

DESCRIPCIÓN

- 01
- 02
- 03
- 04



LEYENDA	Límite de Fracción	Envoltentes de Localidades (NO CENSAR Dentro)	Parajes: Nombres	Escuelas: N°	Red Vial	Red Vial	Límite de Municipios	Imagen de Fondo: OSM Standard / Google Satellite
	Límite de Radio	Localidades: Nombre	Viviendas Colectivas	Pavimento	Suelo Seleccionado	Ripio	Parcelas Catastrales	
				Ripio	Tierra			

DESCRIPCIÓN

01	03	05	07	09	11
02	04	06	08	10	12



UBICACIÓN GEOGRÁFICA

Provincia: (18) CORRIENTES

Depto: (063) GENERAL PAZ

Fracción: 03

Radio: 02

LEYENDA

- Límite de Departamentos
 - Fracciones
 - Radio Urbano
 - Radio Rural o Mixto
 - Envolverte de Localidades (NO CENSAR Dentro)
 - Límite de Municipios
 - Parcelas Catastrales
 - Parajes: Nombre
 - Localidades: Nombre
 - Escuelas: N°
 - Viviendas Colectivas (RELEVAR)
 - Red Vial
 - Pavimento
 - Ripio
 - Suelo Seleccionado
 - Tierra
- Imagen de Fondo:
OSM Standard / Google Satellite

DESCRIPCIÓN

- 01
- 02
- 03

Escala 1:38300
POSGAR94 / Faja 6 - EPSG:22186

Fuente: DPE - INDEC
Elaborado por: DPE - INDEC
Coordinación del Sistema
Geoestadístico
Fecha de Elaboración: 2022



UBICACIÓN GEOGRÁFICA

Provincia: (18) CORRIENTES

Depto: (063) GENERAL PAZ

Fracción: 03

Radio: 03

LEYENDA

- Límite de Departamentos
 - Fracciones
 - Radio Urbano
 - Radio Rural o Mixto
 - Envoltorio de Localidades (NO CENSAR Dentro)
 - Límite de Municipios
 - Parcelas Catastrales
 - Parajes: Nombre
 - Localidades: Nombre
 - Escuelas: N°
 - Viviendas Colectivas (RELEVAR)
 - Red Vial
 - Pavimento
 - Ripio
 - Suelo Seleccionado
 - Tierra
- Imagen de Fondo:
OSM Standard / Google Satellite

DESCRIPCIÓN

- 01
- 02
- 03
- 04
- 05
- 06

Escala 1:44100
POSGAR94 / Faja 6 - EPSG:22186

Fuente: DPE - INDEC
Elaborado por: DPE - INDEC
Coordinación del Sistema Geoestadístico
Fecha de Elaboración: 2022



UBICACIÓN GEOGRÁFICA

Provincia: (18) CORRIENTES

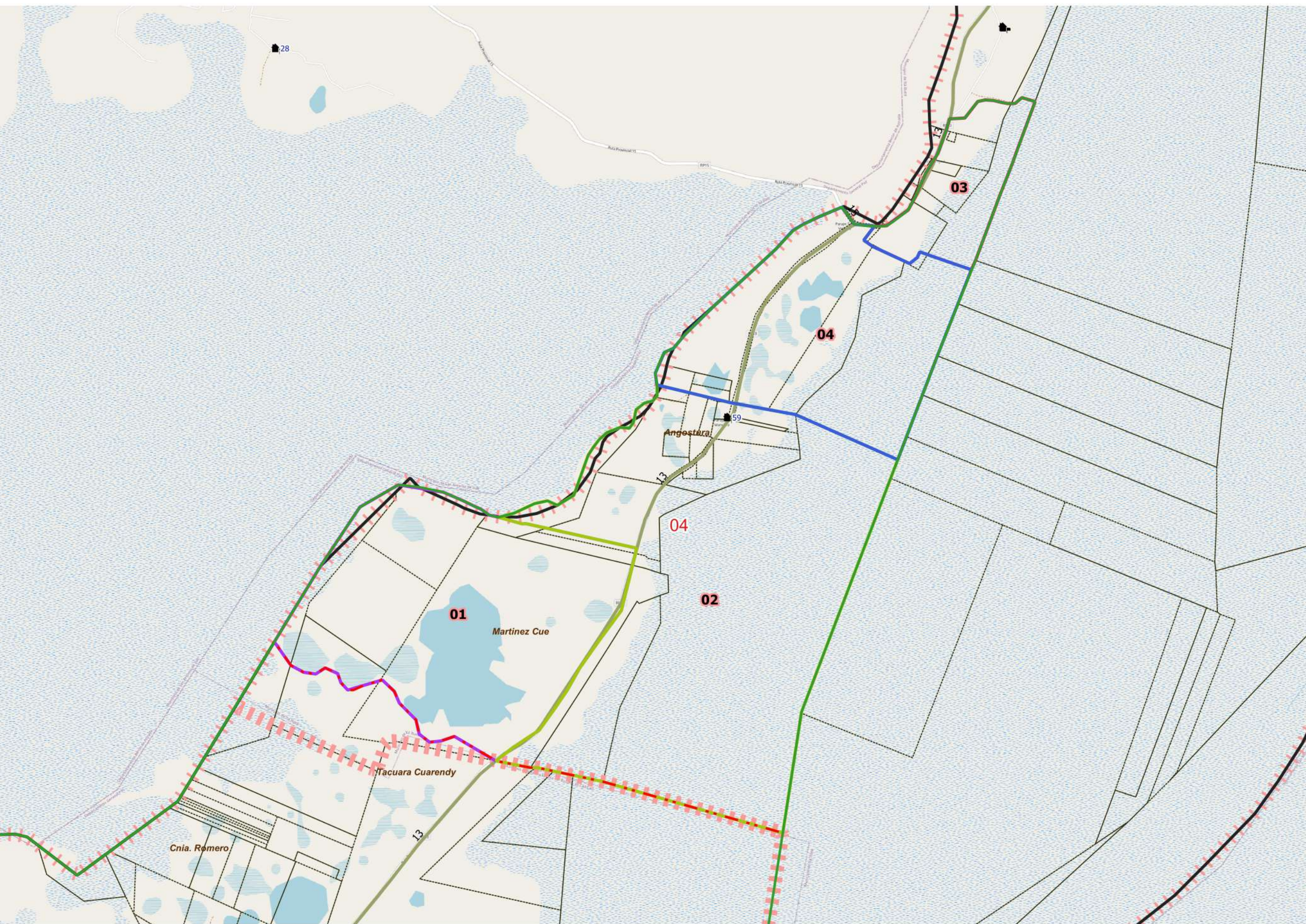
Depto: (063) GENERAL PAZ

Fracción: 03

Radio: 04

LEYENDA

- Límite de Departamentos
 - Fracciones
 - Radio Urbano
 - Radio Rural o Mixto
 - Envolverte de Localidades (NO CENSAR Dentro)
 - Límite de Municipios
 - Parcelas Catastrales
 - Parajes: Nombre
 - Localidades: Nombre
 - Escuelas: N°
 - Viviendas Colectivas (RELEVAR)
 - Red Vial
 - Pavimento
 - Ripio
 - Suelo Seleccionado
 - Tierra
- Imagen de Fondo:
OSM Standard / Google Satellite

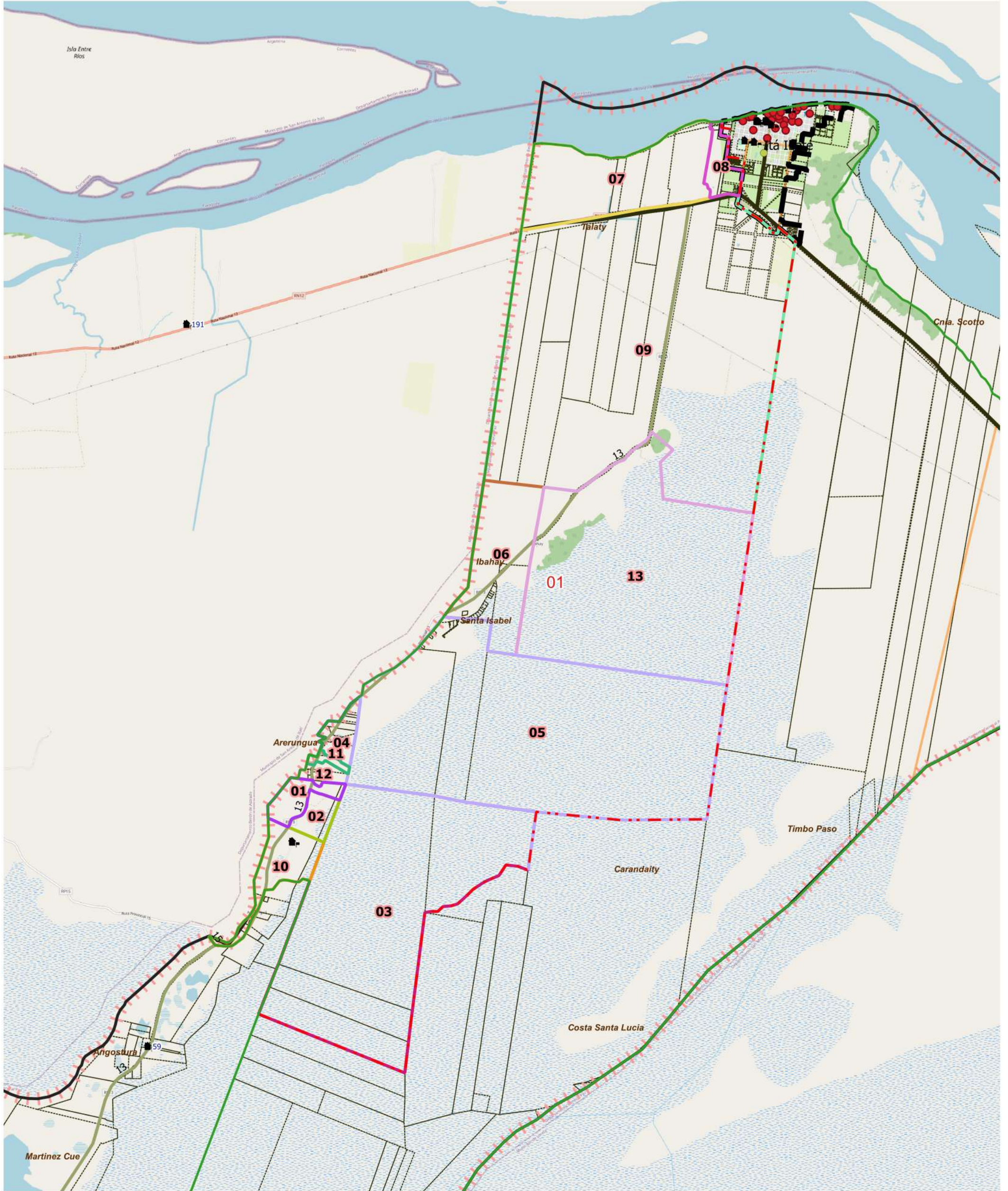


DESCRIPCIÓN

- 01
- 02
- 03
- 04

Escala 1:42100
POSGAR94 / Faja 6 - EPSG:22186

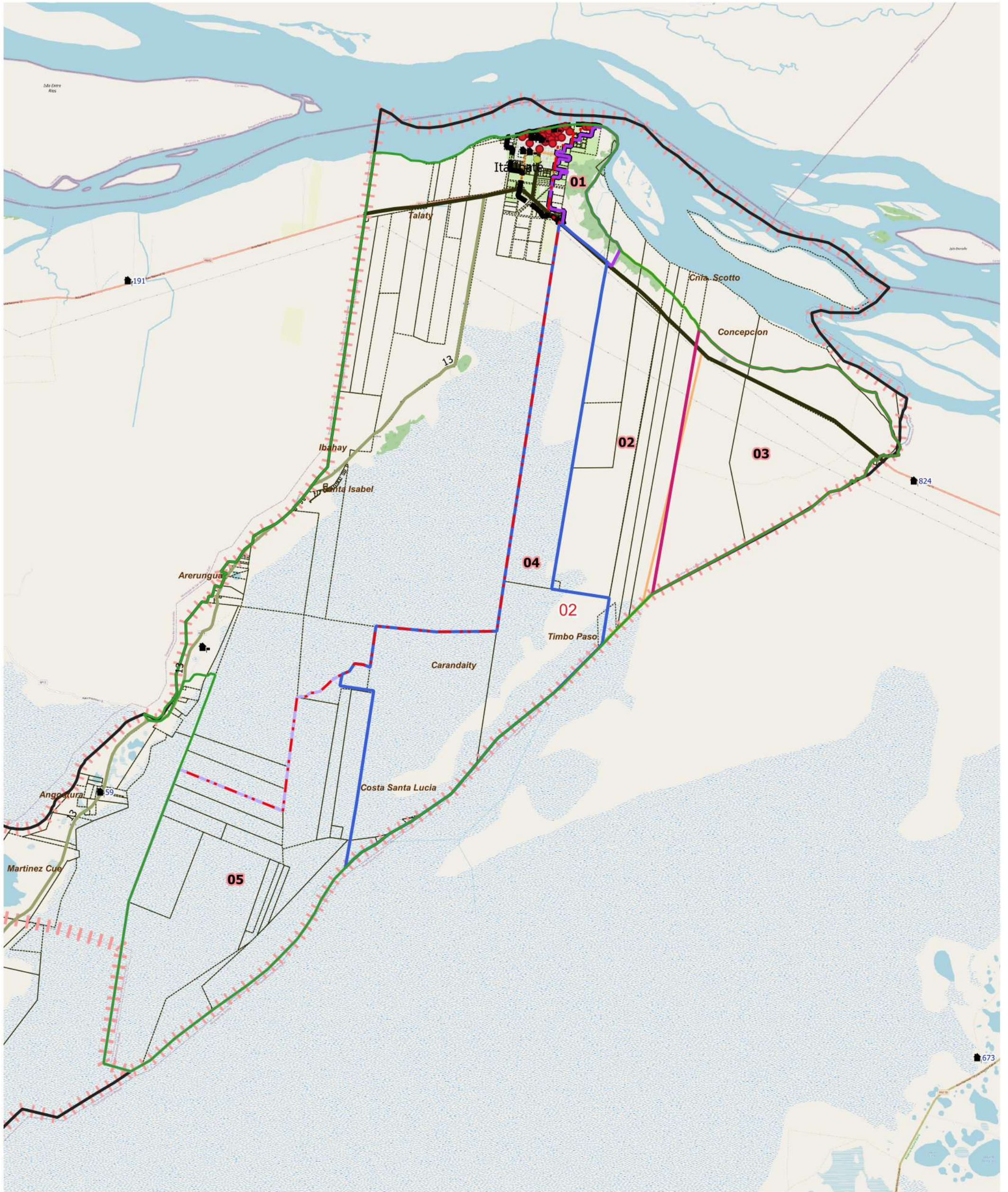
Fuente: DPE - INDEC
Elaborado por: DPE - INDEC
Coordinación del Sistema
Geoestadístico
Fecha de Elaboración: 2022



LEYENDA	Límite de Fracción	Envoltorios de Localidades (NO CENSAR Dentro)	Parajes: Nombres	Escuelas: N°	Red Vial Pavimento	Red Vial Suelo Seleccionado	Límite de Municipios	Imagen de Fondo: OSM Standard / Google Satellite
	Límite de Radio	Localidades: Nombre	Viviendas Colectivas	Ripio	Tierra	Parcelas Catastrales		

DESCRIPCIÓN

01	03	05	07	09	11
02	04	06	08	10	12



LEYENDA		Parajes: Nombres		Escuelas: N°		Red Vial		Límite de Municipios		Imagen de Fondo: OSM Standard / Google Satellite
	Límite de Fracción		Envoltorios de Localidades (NO CENSAR Dentro)		Escuelas: N°		Pavimento		Límite de Municipios	
	Límite de Radio		Localidades: Nombre		Viviendas Colectivas		Ripio		Parcelas Catastrales	
							Suelo Seleccionado			
							Tierra			

DESCRIPCIÓN

- 01
- 02
- 03
- 04
- 05



UBICACIÓN GEOGRÁFICA

Provincia: (18) CORRIENTES

Depto: (063) GENERAL PAZ

Fracción: 05

Radio: 01

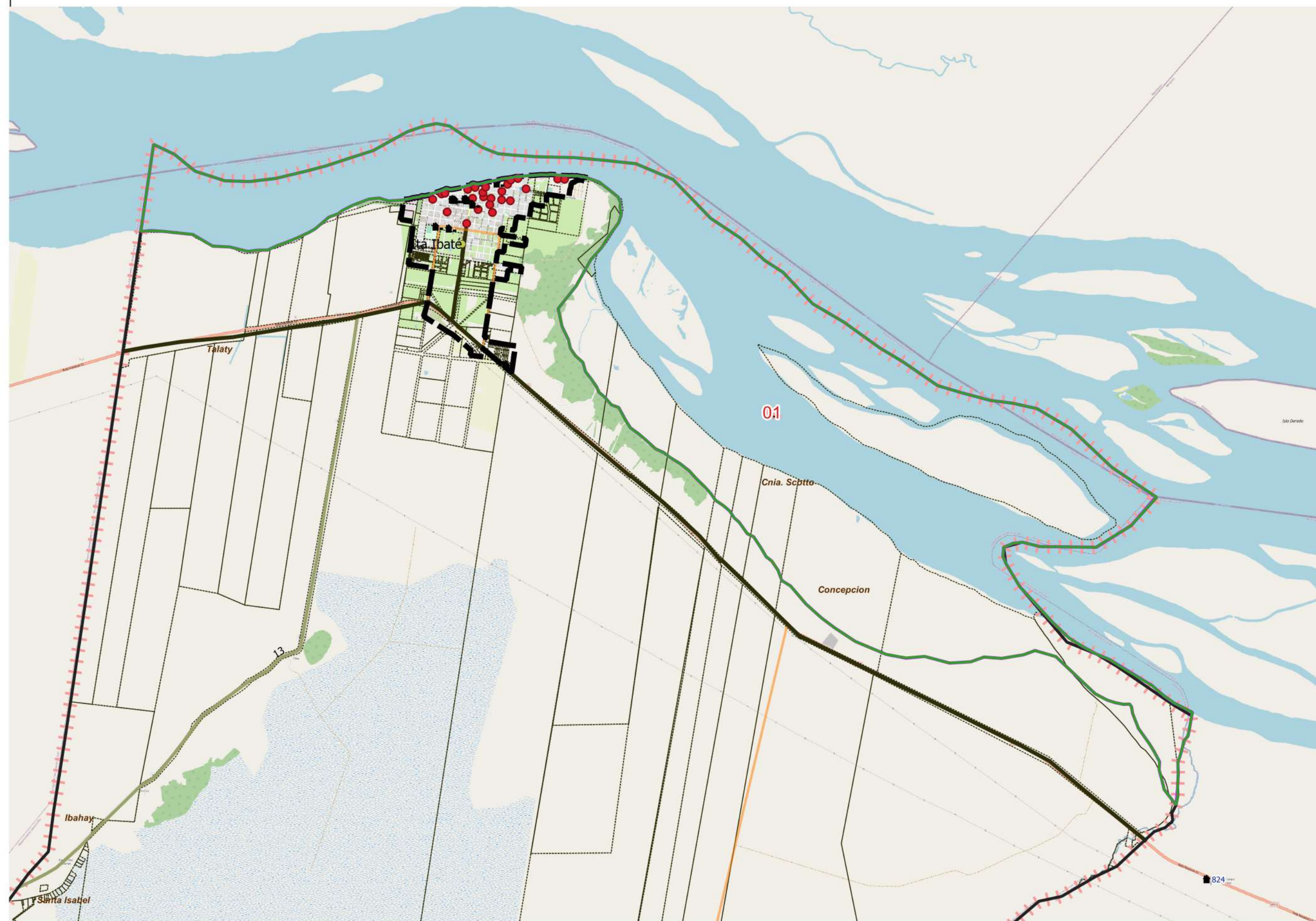
LEYENDA

- Límite de Departamentos
- Fracciones
- Radio Urbano
- Radio Rural o Mixto
- Envolverte de Localidades (NO CENSAR Dentro)
- Límite de Municipios
- Parcelas Catastrales
- Parajes: Nombre
- Localidades: Nombre
- Escuelas: N°
- Viviendas Colectivas (RELEVAR)
- Red Vial
- Pavimento
- Ripio
- Suelo Seleccionado
- Tierra

Imagen de Fondo:
OSM Standard / Google Satellite

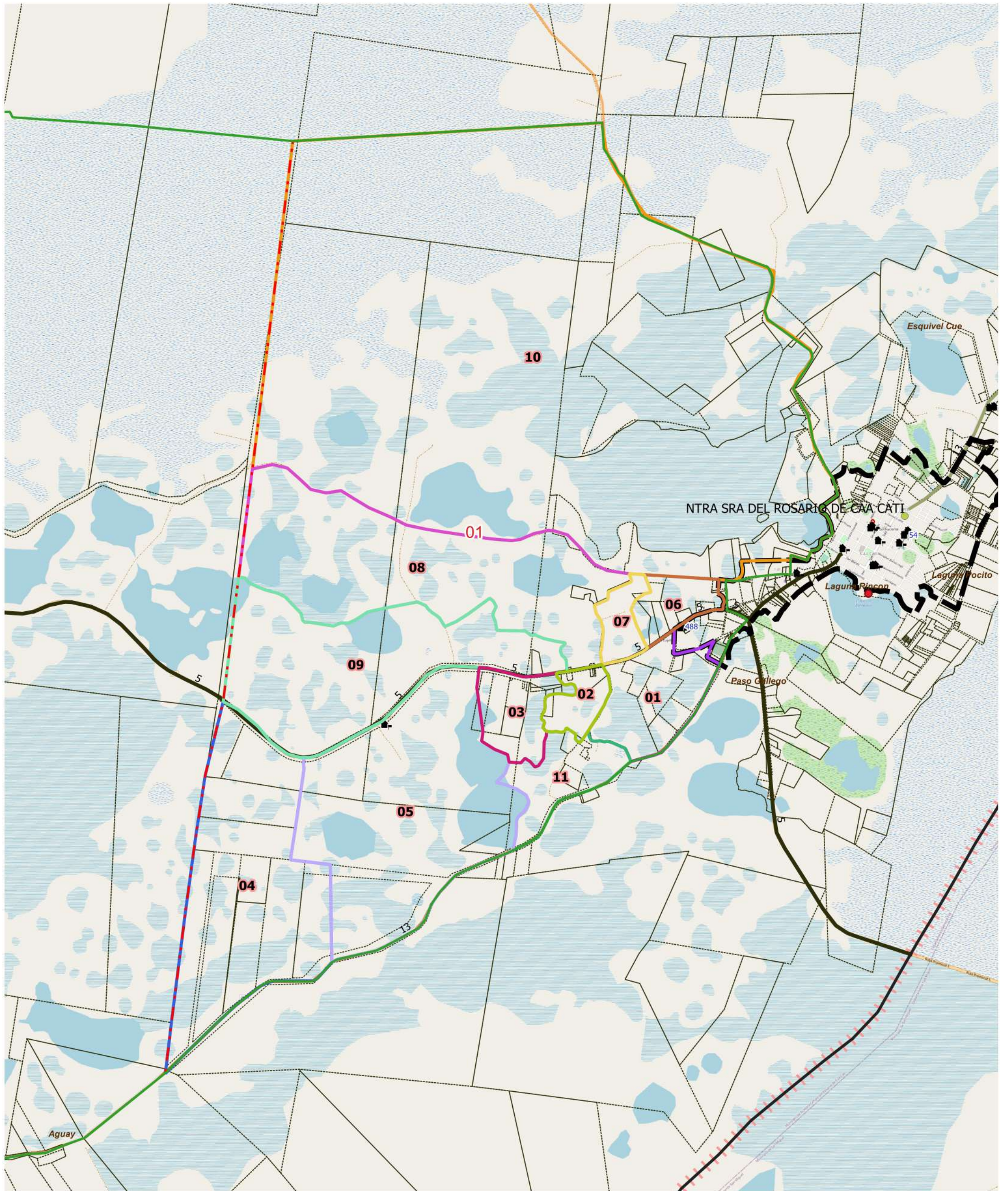
Escala 1:57100
POSGAR94 / Faja 6 - EPSG:22186

Fuente: DPE - INDEC
Elaborado por: DPE - INDEC
Coordinación del Sistema
Geoestadístico
Fecha de Elaboración: 2022



DESCRIPCIÓN

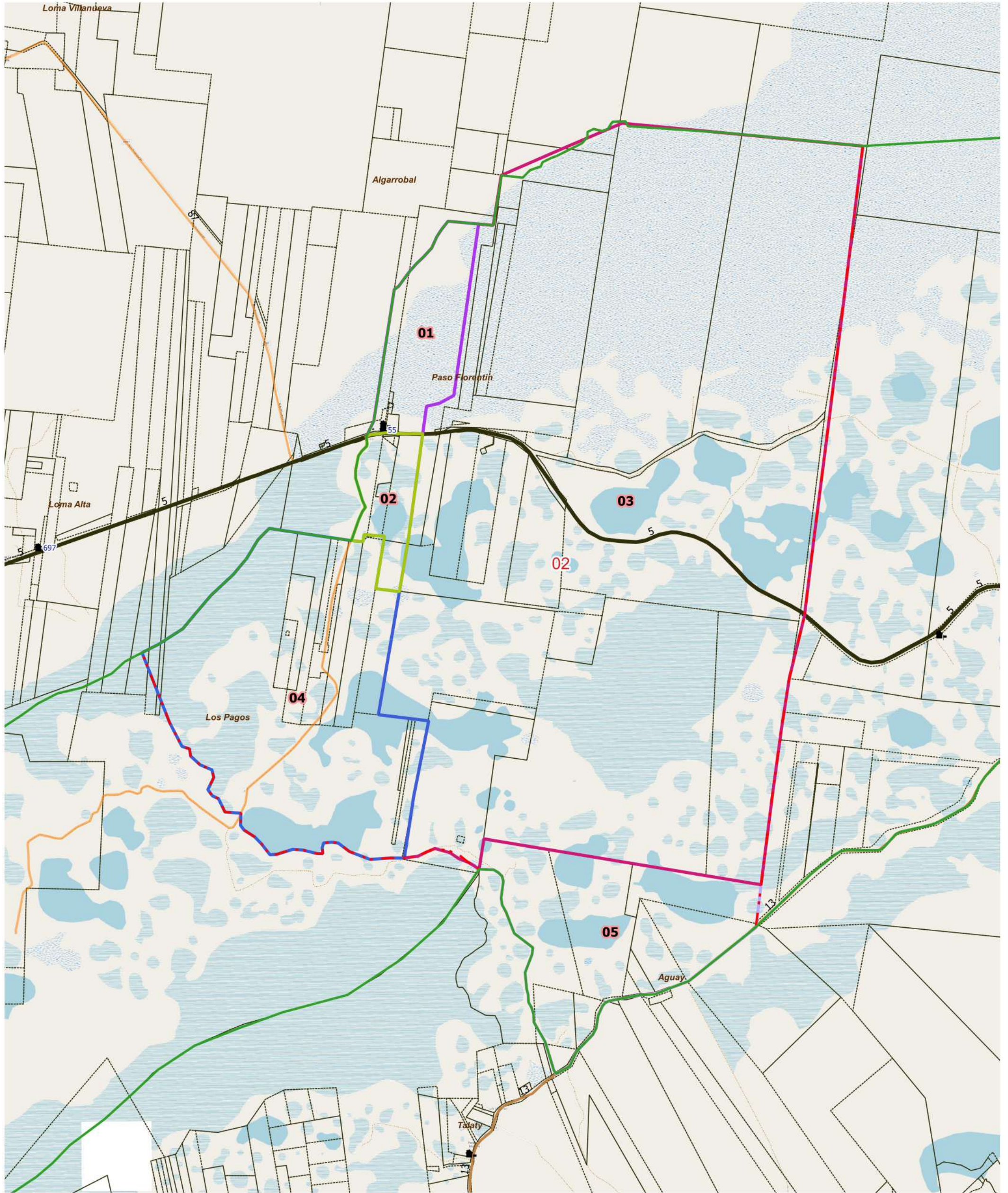
01



LEYENDA		Parajes: Nombres		Escuelas: N°		Red Vial		Límite de Municipios		Imagen de Fondo: OSM Standard / Google Satellite
	Límite de Fracción		Envoltorios de Localidades (NO CENSAR Dentro)		Escuelas: N°		Pavimento		Límite de Municipios	
	Límite de Radio		Localidades: Nombre		Viviendas Colectivas		Ripio		Parcelas Catastrales	
							Suelo Seleccionado			
							Tierra			

DESCRIPCIÓN

	01		03		05		07		09		11
	02		04		06		08		10		



LEYENDA	Límite de Fracción	Envoltentes de Localidades (NO CENSAR Dentro)	Parajes: Nombres	Escuelas: N°	Red Vial	Red Vial	Límite de Municipios	Imagen de Fondo: OSM Standard / Google Satellite
Límite de Radio	Localidades: Nombre	Viviendas Colectivas	Escuelas: N°	Pavimento	Suelo Selecc.	Límite de Municipios	Parcelas Catastrales	
			Viviendas Colectivas	Ripio	Tierra			

DESCRIPCIÓN

- 01
- 02
- 03
- 04
- 05



UBICACIÓN GEOGRÁFICA

Provincia: (18) CORRIENTES

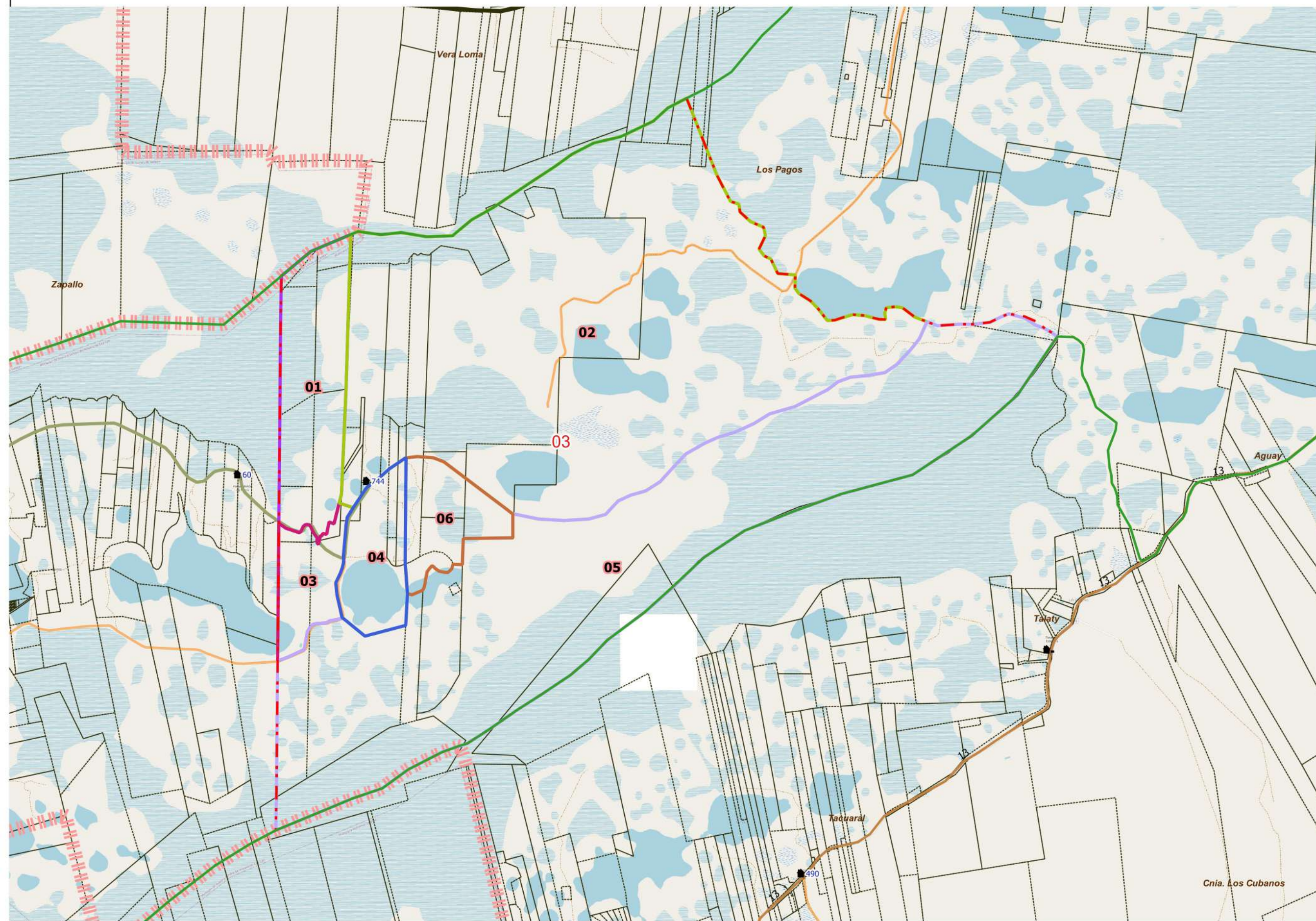
Depto: (063) GENERAL PAZ

Fracción: 06

Radio: 03

LEYENDA

- Límite de Departamentos
- Fracciones
- Radio Urbano
- Radio Rural o Mixto
- Envoltorio de Localidades (NO CENSAR Dentro)
- Límite de Municipios
- Parcelas Catastrales
- Parajes: Nombre
- Localidades: Nombre
- Escuelas: N°
- Viviendas Colectivas (RELEVAR)
- Red Vial
- Pavimento
- Ripio
- Suelo Seleccionado
- Tierra
- Imagen de Fondo:
OSM Standard / Google Satellite

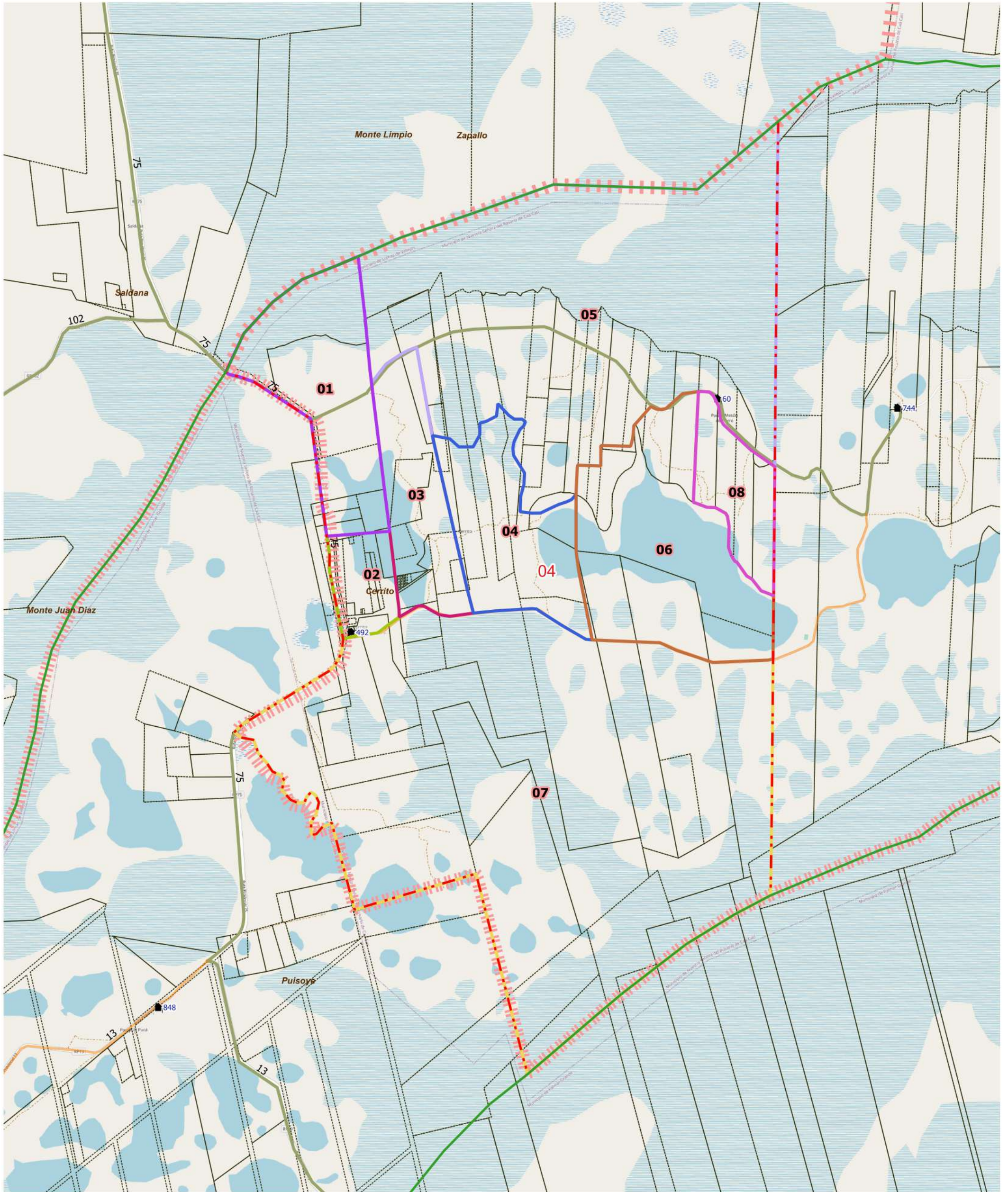


DESCRIPCIÓN

- 01
- 02
- 03
- 04
- 05
- 06

Escala 1:52100
POSGAR94 / Faja 6 - EPSG:22186

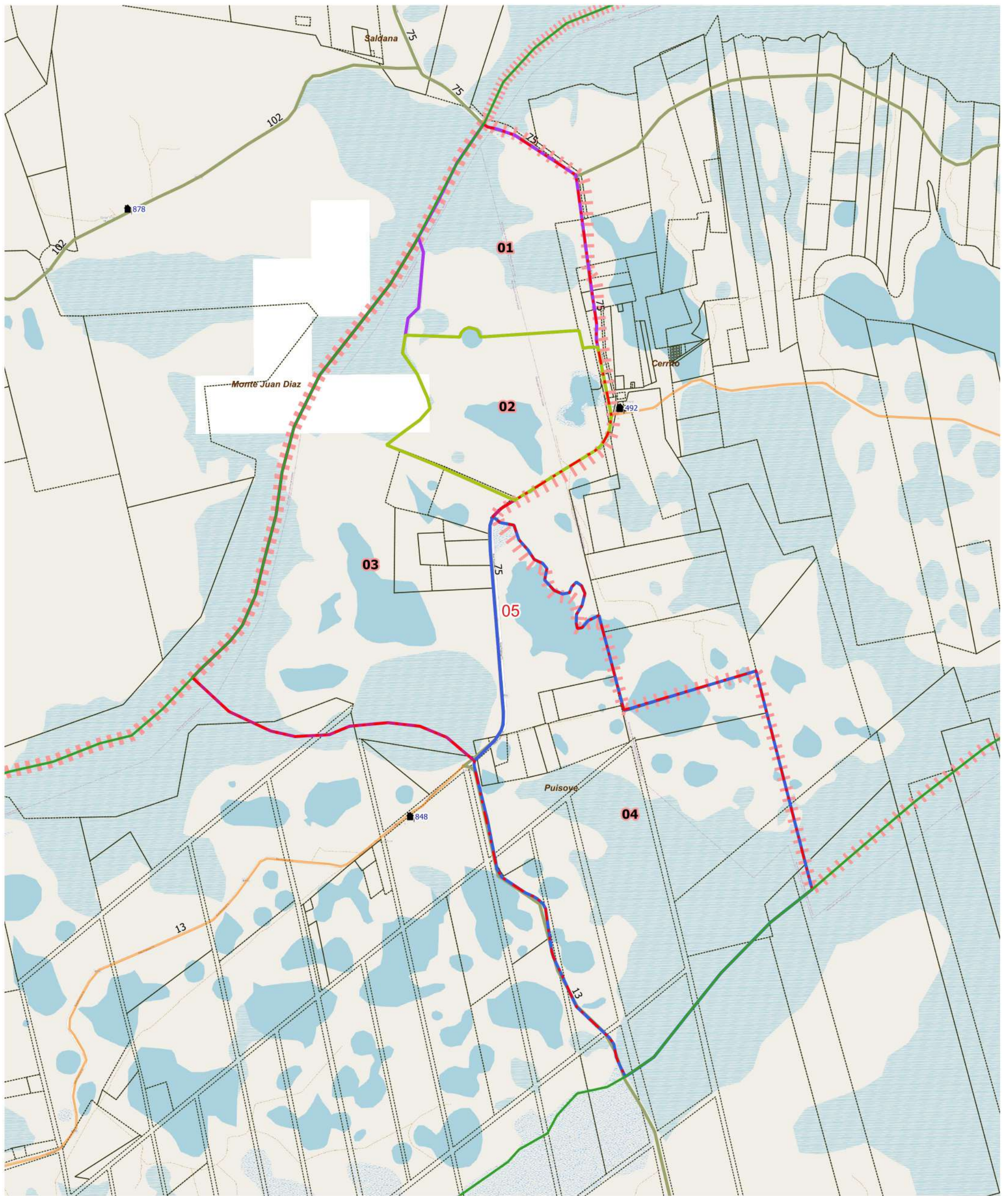
Fuente: DPE - INDEC
Elaborado por: DPE - INDEC
Coordinación del Sistema
Geoestadístico
Fecha de Elaboración: 2022



LEYENDA		Red Vial		Red Vial		Límite de Municipios	
	Límite de Fracción		Envolventes de Localidades (NO CENSAR Dentro)		Pavimento		Suelo Seleccionado
	Límite de Radio		Localidades: Nombre		Escuelas: N°		Tierra
	Parajes: Nombres		Viviendas Colectivas		Límite de Municipios		Parcelas Catastrales
	Localidades: Nombre		Escuelas: N°		Ripio		Parcelas Catastrales

DESCRIPCIÓN

	01		03		05		06		07		08
	02		04								



LEYENDA		Parajes: Nombres		Escuelas: N°		Red Vial		Límite de Municipios		Imagen de Fondo: OSM Standard / Google Satellite
	Límite de Fracción		Envoltorios de Localidades (NO CENSAR Dentro)		Escuelas: N°		Pavimento		Límite de Municipios	
	Límite de Radio		Localidades: Nombre		Viviendas Colectivas		Ripio		Parcelas Catastrales	
							Suelo Seleccionado			
							Tierra			

DESCRIPCIÓN

- 01
- 02
- 03
- 04



UBICACIÓN GEOGRÁFICA

Provincia: (18) CORRIENTES

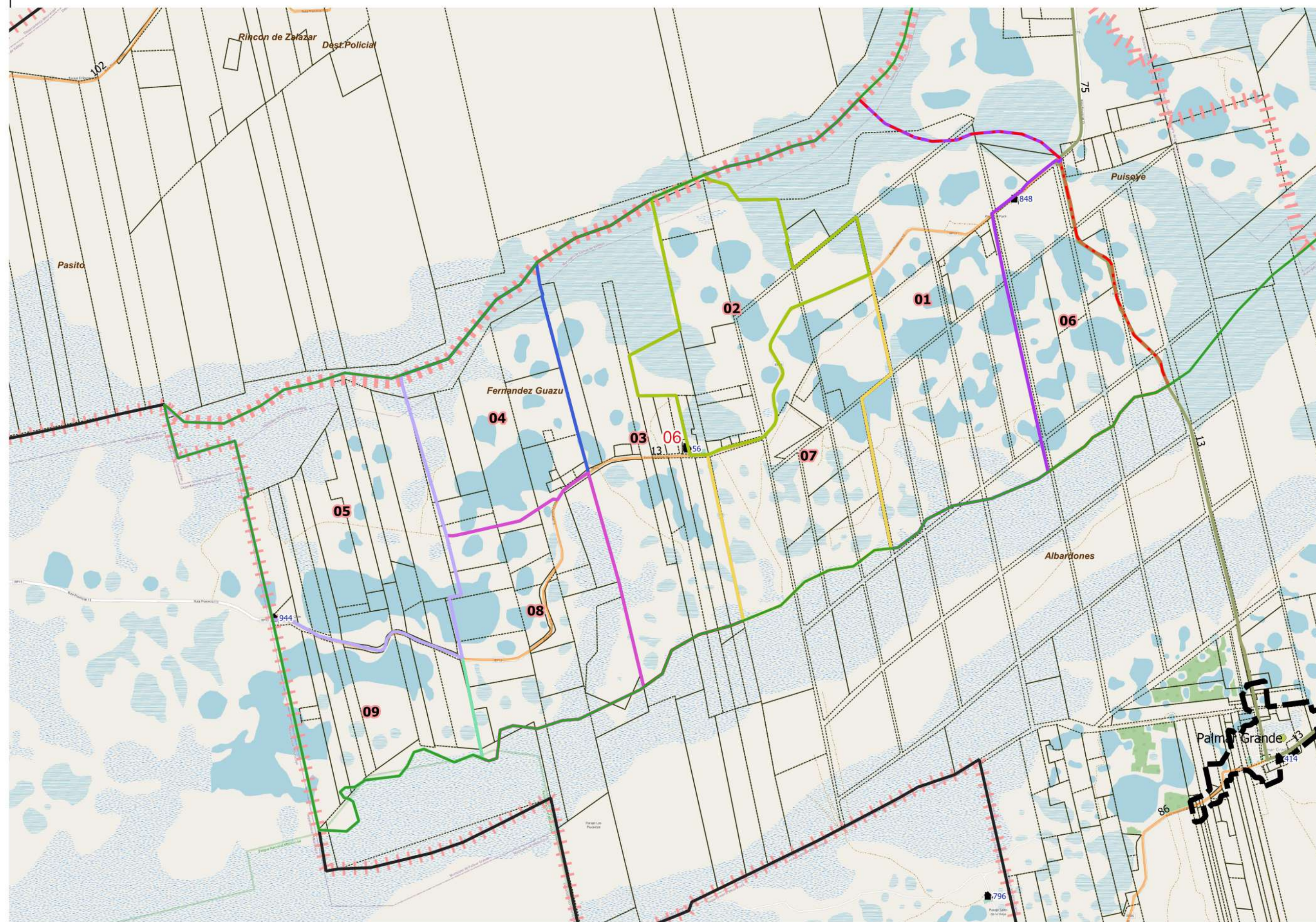
Depto: (063) GENERAL PAZ

Fracción: 06

Radio: 06

LEYENDA

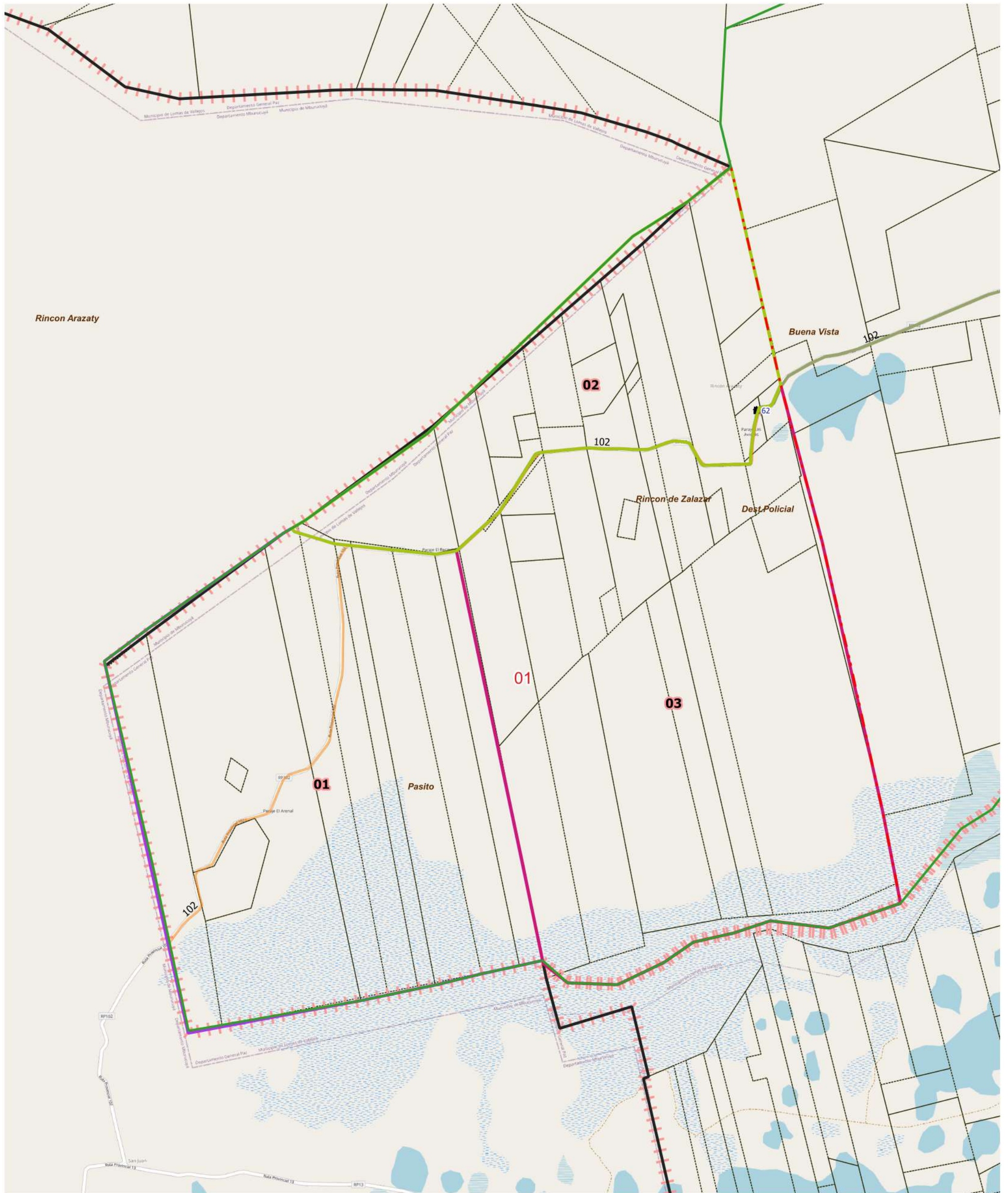
- Límite de Departamentos
- Fracciones
- Radio Urbano
- Radio Rural o Mixto
- Envoltorio de Localidades (NO CENSAR Dentro)
- Límite de Municipios
- Parcelas Catastrales
- Parajes: Nombre
- Localidades: Nombre
- Escuelas: N°
- Viviendas Colectivas (RELEVAR)
- Red Vial
- Pavimento
- Ripio
- Suelo Seleccionado
- Tierra
- Imagen de Fondo:
OSM Standard / Google Satellite



DESCRIPCIÓN

- | | | | | | |
|----|----|----|----|----|----|
| 01 | 03 | 05 | 07 | 08 | 09 |
| 02 | 04 | 06 | | | |

Escala 1:47800
 POSGAR94 / Faja 6 - EPSG:22186
 Fuente: DPE - INDEC
 Elaborado por: DPE - INDEC
 Coordinación del Sistema Geoadistístico
 Fecha de Elaboración: 2022



LEYENDA		Parajes: Nombres		Escuelas: N°		Red Vial		Límite de Municipios		Imagen de Fondo: OSM Standard / Google Satellite
	Límite de Fracción		Envoltorios de Localidades (NO CENSAR Dentro)		Escuelas: N°		Pavimento		Límite de Municipios	
	Límite de Radio		Localidades: Nombre		Viviendas Colectivas		Ripio		Parcelas Catastrales	
							Suelo Seleccionado			
							Tierra			

DESCRIPCIÓN

01 02 03



LEYENDA		Red Vial		Red Vial		Límite de Municipios	
	Límite de Fracción		Envoltorios de Localidades (NO CENSAR Dentro)		Pavimento		Suelo Seleccionado
	Límite de Radio		Parajes: Nombres		Escuelas: N°		Límite de Municipios
	Localidades: Nombre		Viviendas Colectivas		Ripio		Parcelas Catastrales
	Tierra		Imagen de Fondo: OSM Standard / Google Satellite				

DESCRIPCIÓN

01 02 03



UBICACIÓN GEOGRÁFICA

Provincia: (18) CORRIENTES

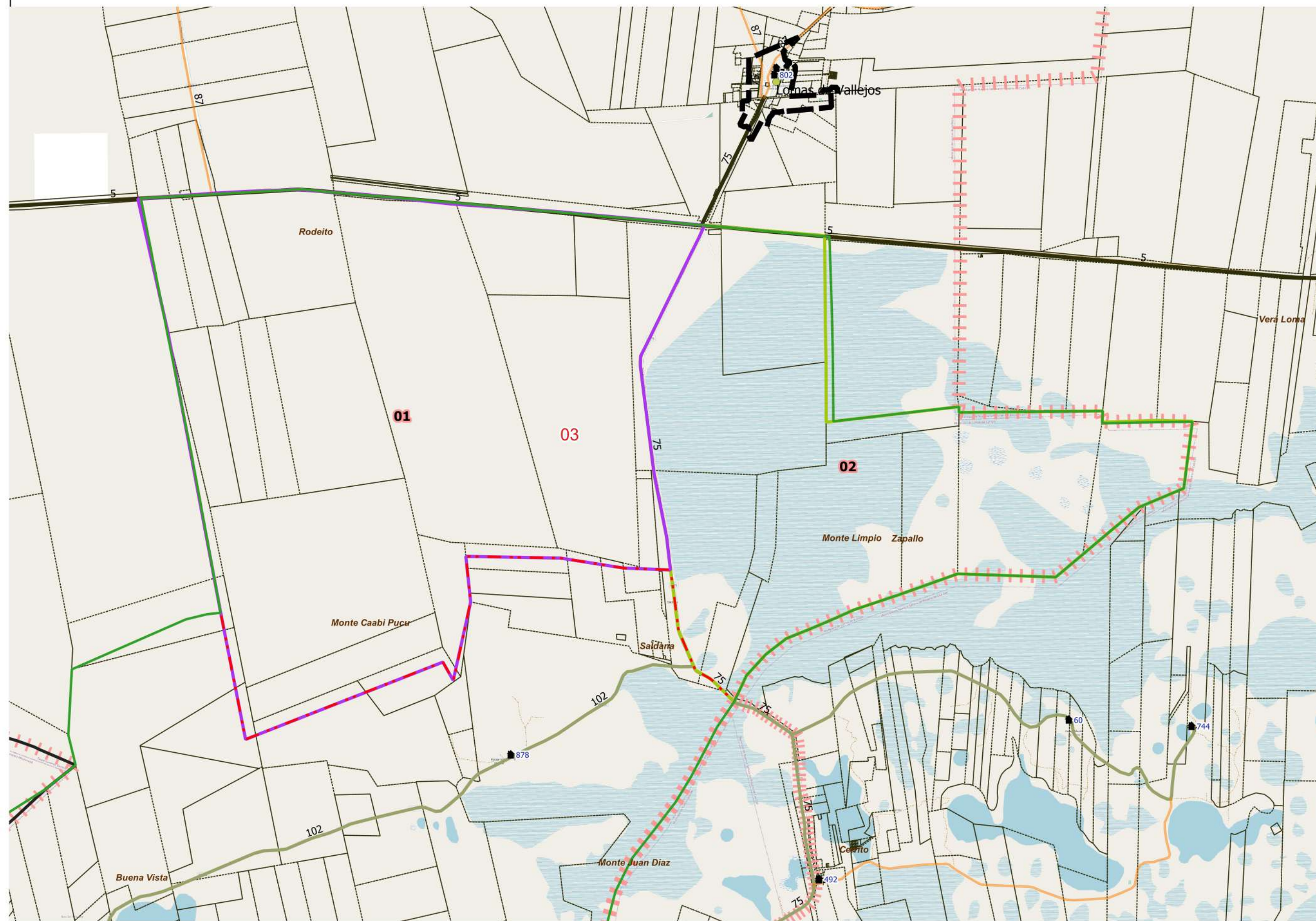
Depto: (063) GENERAL PAZ

Fracción: 07

Radio: 03

LEYENDA

- Límite de Departamentos
- Fracciones
- Radio Urbano
- Radio Rural o Mixto
- Envoltorio de Localidades (NO CENSAR Dentro)
- Límite de Municipios
- Parcelas Catastrales
- Parajes: Nombre
- Localidades: Nombre
- Escuelas: N°
- Viviendas Colectivas (RELEVAR)
- Red Vial
- Pavimento
- Ripio
- Suelo Seleccionado
- Tierra
- Imagen de Fondo:
OSM Standard / Google Satellite



DESCRIPCIÓN

- 01
- 02

Escala 1:54700
POSGAR94 / Faja 6 - EPSG:22186

Fuente: DPE - INDEC
Elaborado por: DPE - INDEC
Coordinación del Sistema
Geoestadístico
Fecha de Elaboración: 2022



UBICACIÓN GEOGRÁFICA

Provincia: (18) CORRIENTES

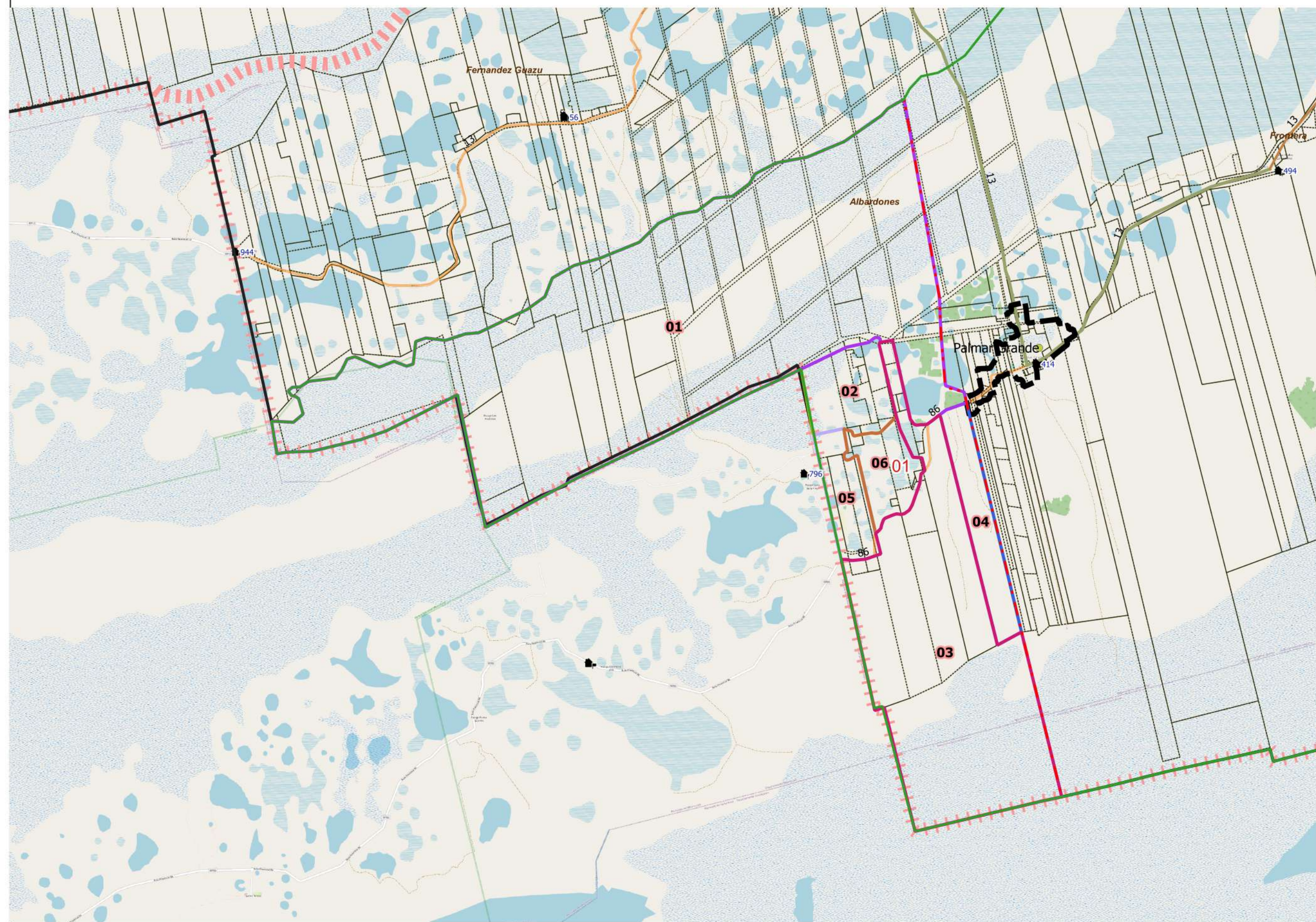
Depto: (063) GENERAL PAZ

Fracción: 08

Radio: 01

LEYENDA

- Límite de Departamentos
 - Fracciones
 - Radio Urbano
 - Radio Rural o Mixto
 - Envoltura de Localidades (NO CENSAR Dentro)
 - Límite de Municipios
 - Parcelas Catastrales
 - Parajes: Nombre
 - Localidades: Nombre
 - Escuelas: N°
 - Viviendas Colectivas (RELEVAR)
 - Red Vial
 - Pavimento
 - Ripio
 - Suelo Seleccionado
 - Tierra
- Imagen de Fondo:
OSM Standard / Google Satellite

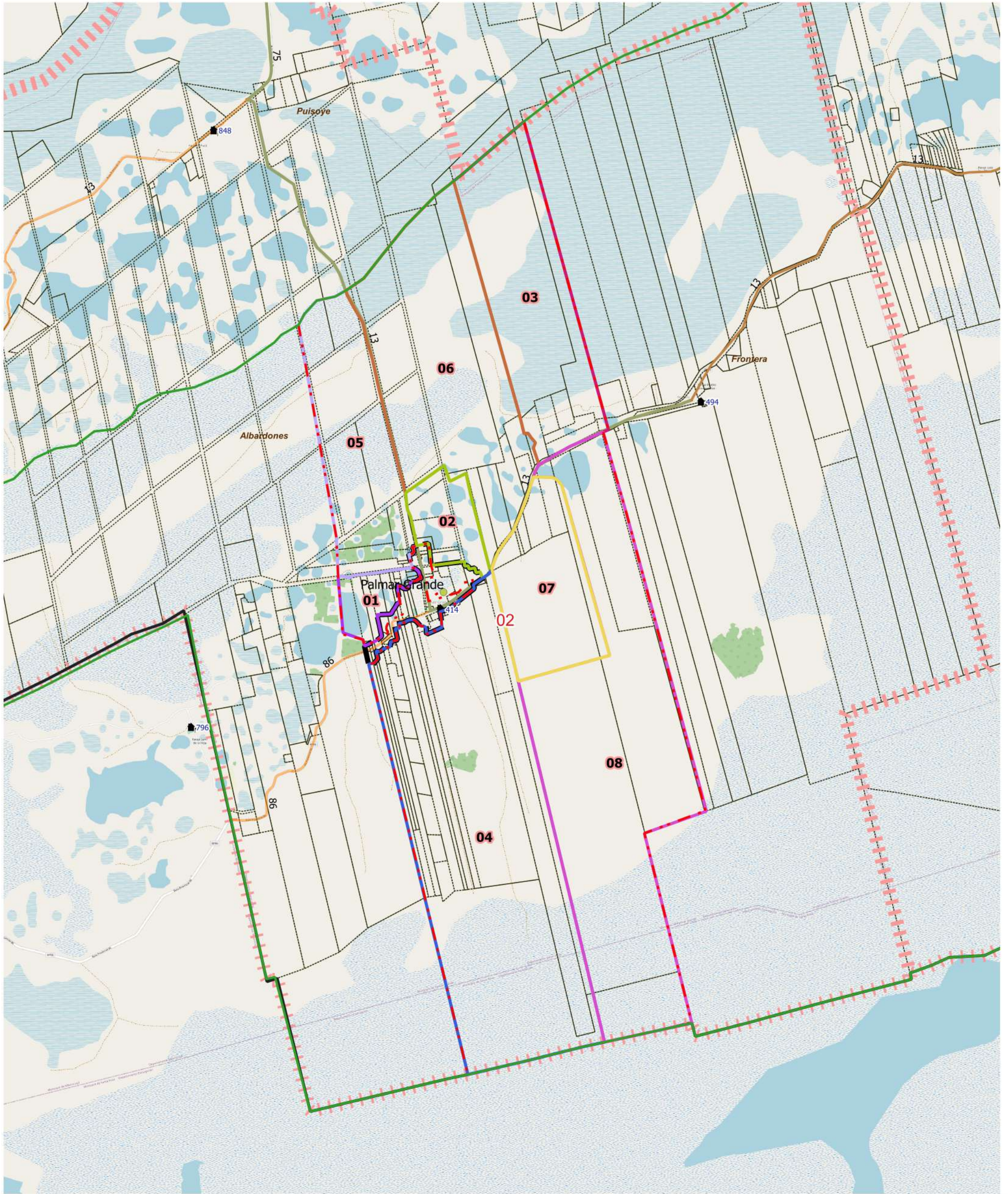


DESCRIPCIÓN

- 01
- 02
- 03
- 04
- 05
- 06

Escala 1:59900
POSGAR94 / Faja 6 - EPSG:22186

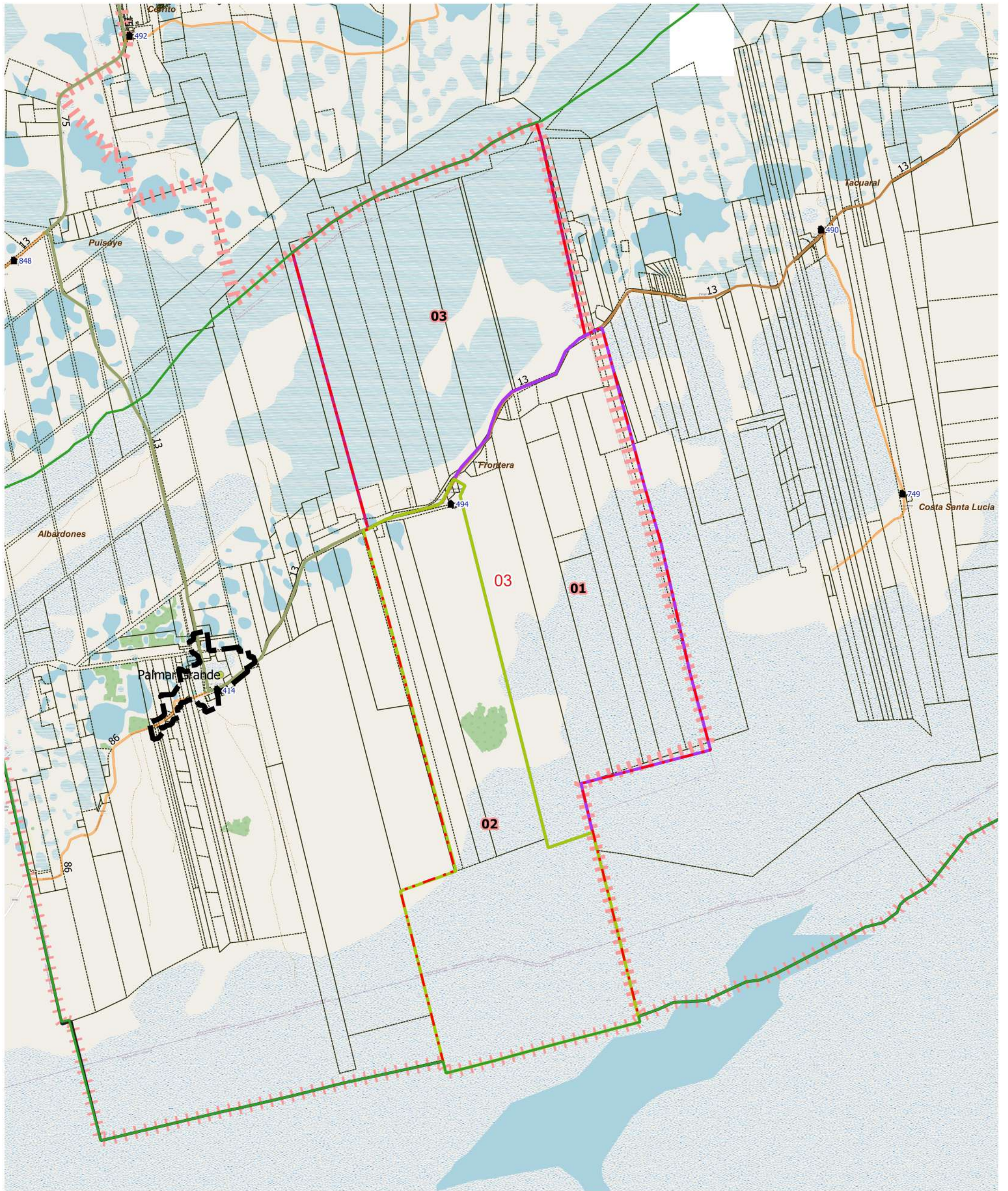
Fuente: DPE - INDEC
Elaborado por: DPE - INDEC
Coordinación del Sistema
Geoestadístico
Fecha de Elaboración: 2022



LEYENDA	Límite de Fracción	Envoltentes de Localidades (NO CENSAR Dentro)	Parajes: Nombres	Escuelas: N°	Red Vial	Red Vial	Límite de Municipios	Imagen de Fondo: OSM Standard / Google Satellite
	Límite de Radio	Localidades: Nombre	Viviendas Colectivas	Pavimento	Suelo Seleccionado	Tierra	Parcelas Catastrales	

DESCRIPCIÓN

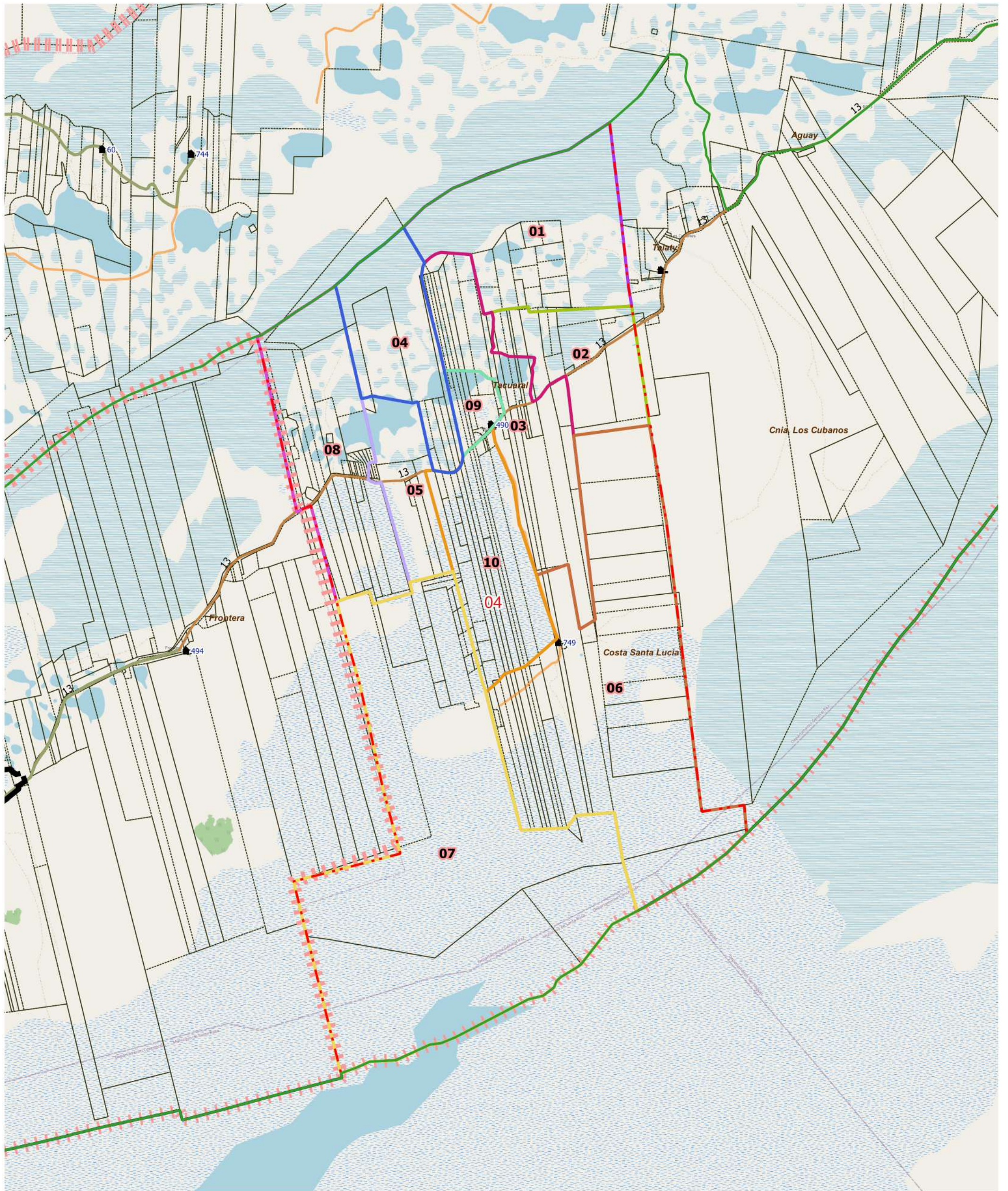
01	03	05	06	07	08
02	04				



LEYENDA		Parajes: Nombres		Escuelas: N°		Red Vial		Red Vial		Límite de Municipios		Imagen de Fondo:	
	Límite de Fracción		Envoltorios de Localidades (NO CENSAR Dentro)		N°		Pavimento		Suelo Seleccionado		Límite de Municipios		OSM Standard / Google Satellite
	Límite de Radio		Localidades: Nombre		Viviendas Colectivas		Ripio		Tierra		Parcelas Catastrales		

DESCRIPCIÓN

01 02 03

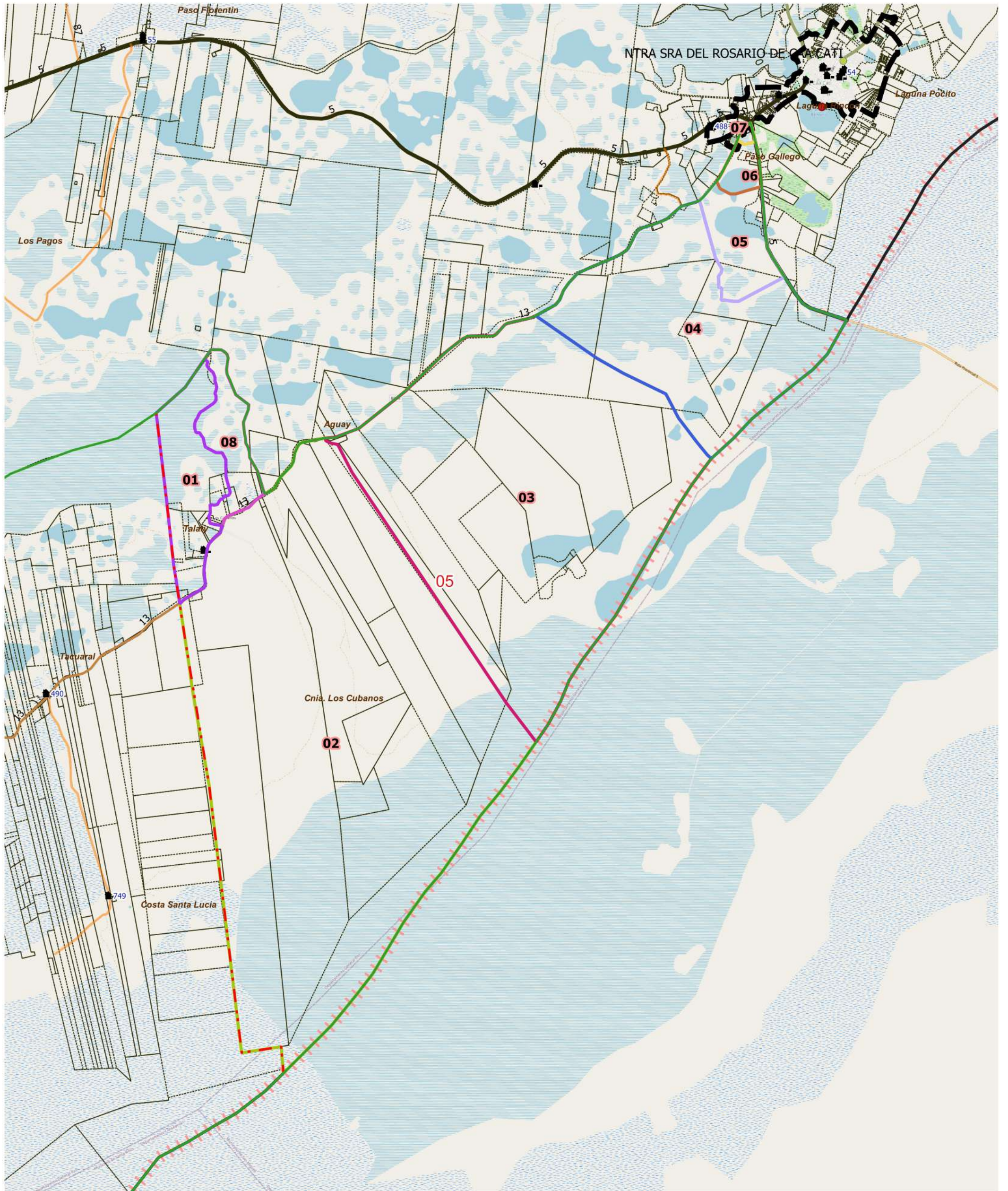


LEYENDA

Límite de Fracción	Envolventes de Localidades (NO CENSAR Dentro)	Parajes: Nombres	Escuelas: N°	Red Vial	Red Vial	Límite de Municipios	Imagen de Fondo: OSM Standard / Google Satellite
Límite de Radio	Localidades: Nombre	Viviendas Colectivas	Ripio	Suelo Seleccionado	Tierra	Parcelas Catastrales	

DESCRIPCIÓN

01	03	05	07	09	10
02	04	06	08		



LEYENDA	Envoltentes de Localidades (NO CENSAR Dentro)	Parajes: Nombres	Escuelas: N°	Red Vial	Red Vial	Límite de Municipios	Imagen de Fondo: OSM Standard / Google Satellite
Límite de Fracción	Localidades: Nombre	Viviendas Colectivas	Ripio	Suelo Seleccionado	Tierra	Parcelas Catastrales	
Límite de Radio							

DESCRIPCIÓN

01	03	05	06	07	08
02	04				